

z dnia 16 czerwca 2014 r.

**w sprawie zaliczenia dróg do kategorii dróg gminnych i ustalenia ich przebiegu.**

Na podstawie art. 18 ust. 2 pkt 15 ustawy z dnia 8 marca 1990 r. o samorządzie gminnym (tj. Dz. U. z 2013 r. poz. 594, z późn. zm.) oraz art. 7 ust. 2 i 3 ustawy z dnia 21 marca 1985 r. o drogach publicznych (Dz. U. z 2013 r. poz. 260, z późn. zm.), po zasięgnięciu opinii Zarządu Powiatu Wrocławskiego, Rada Gminy Mietków uchwala, co następuje:

§ 1. 1. Zalicza się do kategorii dróg gminnych drogi wymienione w załączniku nr 1 do uchwały.

2. Ustala się przebieg dróg wymienionych w pkt 1 zgodnie z załącznikiem nr 1 i załącznikami nr 2 i 3 do uchwały.

3. Zalicza się do kategorii dróg gminnych drogę położoną na działce nr 25/12 w miejscowości Borzygniew i włącza się ją, jako przedłużenie, do istniejącej drogi gminnej G111026D - ul. Głównej.

4. Ustala się przebieg drogi gminnej G111026D zgodnie z załącznikiem nr 2 do uchwały.

§ 2. Wykonanie uchwały powierza się Wójtowi Gminy Mietków.

§ 3. Uchwała wchodzi w życie po upływie 14 dni od dnia ogłoszenia w Dzienniku Urzędowym Województwa Dolnośląskiego.

Przewodniczący Rady gminy

  
Józef Żygadło

**UZASADNIENIE**

Wymienione w uchwale drogi mają znaczenie lokalne i stanowią uzupełniającą sieć dróg służących miejscowym potrzebom. Dotychczas drogi te były drogami wewnętrznymi, ale zmieniający się sposób zagospodarowania przyległych terenów oraz zakres korzystania z nich, spowodował potrzebę zaliczenia ich do kategorii dróg publicznych. Droga na działce 25/12 leży w ciągu administracyjnej ul. Głównej i uzasadnionym jest włączenie jej do drogi gminnej G111026D.

Zmiana statusu tych dróg (zaliczenie ich do kategorii dróg publicznych) jest zgodna z ustaleniami miejscowych planów zagospodarowania przestrzennego.

Przewodniczący Rady Gminy

  
Józef Zygadło


**RADA GMINY  
MIETKÓW**

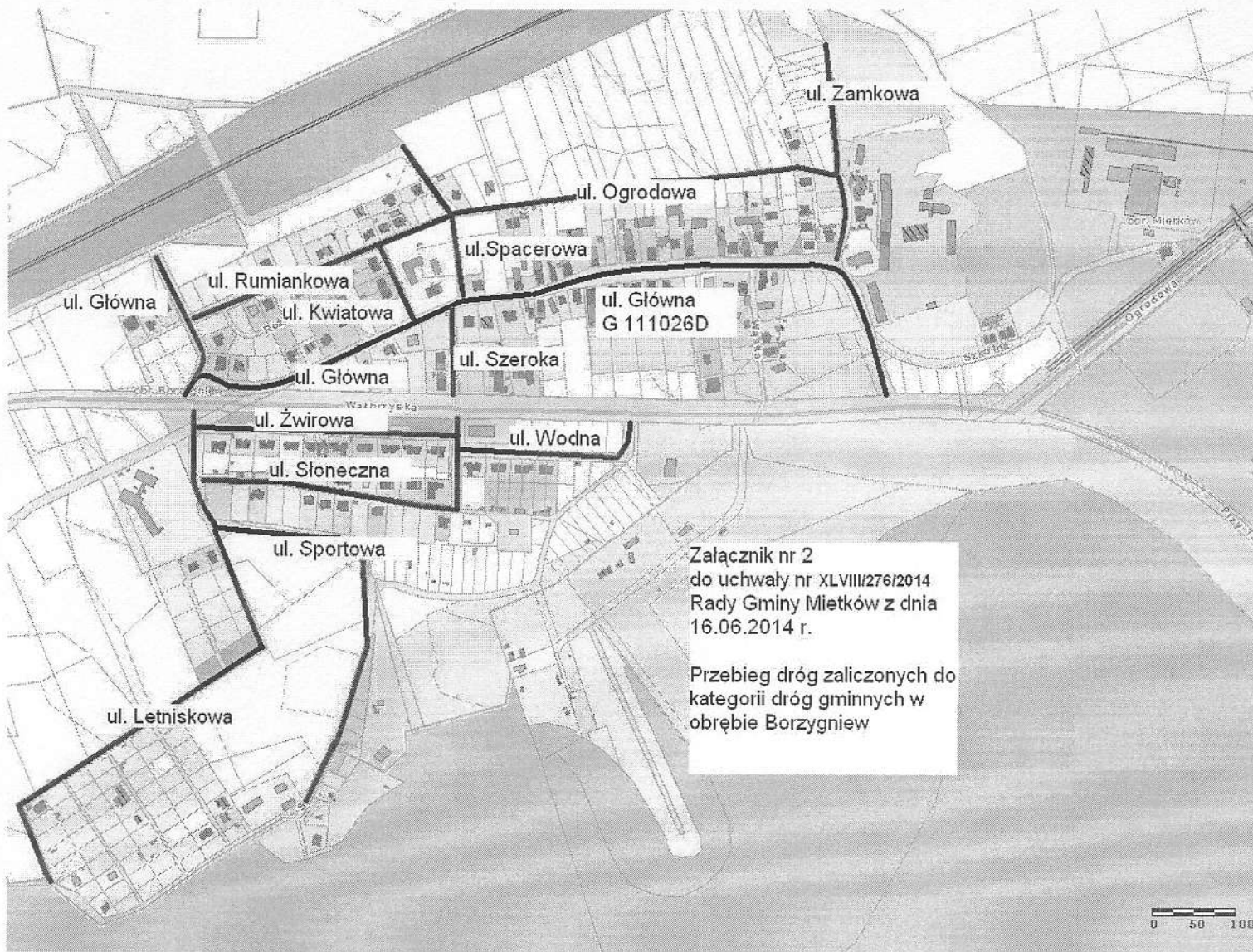
Załącznik nr 1  
do uchwały nr XLVIII/276/2014  
Rady Gminy Mietków z dnia 16.06.2014 r.

Wykaz dróg zaliczonych do kategorii dróg gminnych

L.p.	Nazwa drogi	Przebieg	Numery działek
Obręb Borzygniew			
1.	Borzygniew ul. Sportowa	od dr. powiatowej 1999D(ul. Wałbrzyska) do Ośrodka Sportów Wodnych	cz. 25/3, cz. 177/1, 83/9, 84/17, 138/50, 138/51, 199/9, 134/3, 199/7
2.	Borzygniew ul. Letniskowa	od ul. Sportowej do granicy z dz. nr 134/54	84/15, 134/8
3.	Borzygniew ul. Słoneczna	od ul. Sportowej do drogi powiatowej 1999D (ul. Wałbrzyska)	138/84, cz. 138/86
4.	Borzygniew ul. Żwirowa	od ul. Sportowej do ul. Słonecznej	cz. 138/86
5.	Borzygniew ul. Wodna	od ul. Słonecznej do drogi powiatowej 1999D (ul. Wałbrzyska)	cz. 138/86, 138/106
6.	Borzygniew ul. Szeroka	od dr. powiatowej 1999D (ul. Wałbrzyska) do dr. gminnej 111026D (ul. Główna)	89/10
7.	Borzygniew ul. Zamkowa	od dr. gminnej 111026D (ul. Główna) do cmentarza komunalnego	178
8.	Borzygniew ul. Spacerowa	od dr. gminnej 111026D (ul. Główna) do granicy z dz. nr 187	173/2
9.	Borzygniew ul. Ogrodowa	od ul. Zamkowej do ul. Spacerowej	188
10.	Borzygniew ul. Kwiatowa	od dr. gminnej 111026D (ul. Główna) do ul. Rumiankowej	301
11.	Borzygniew ul. Rumiankowa	od ul. Sportowej do ul. Głównej	302
Obręb Borzygniew i Maniów - Maniów Mały			
12.	Wzdłuż południowego skrzydła zapory zbiornika "Mietków"	od dr. gminnej 111011D do dr. powiatowej 1997D	308, 309, 310 - obr. Borzygniew 708/2, 703/2, 250 - obr. Maniów-Maniów Mały

Przewodniczący Rady Gminy

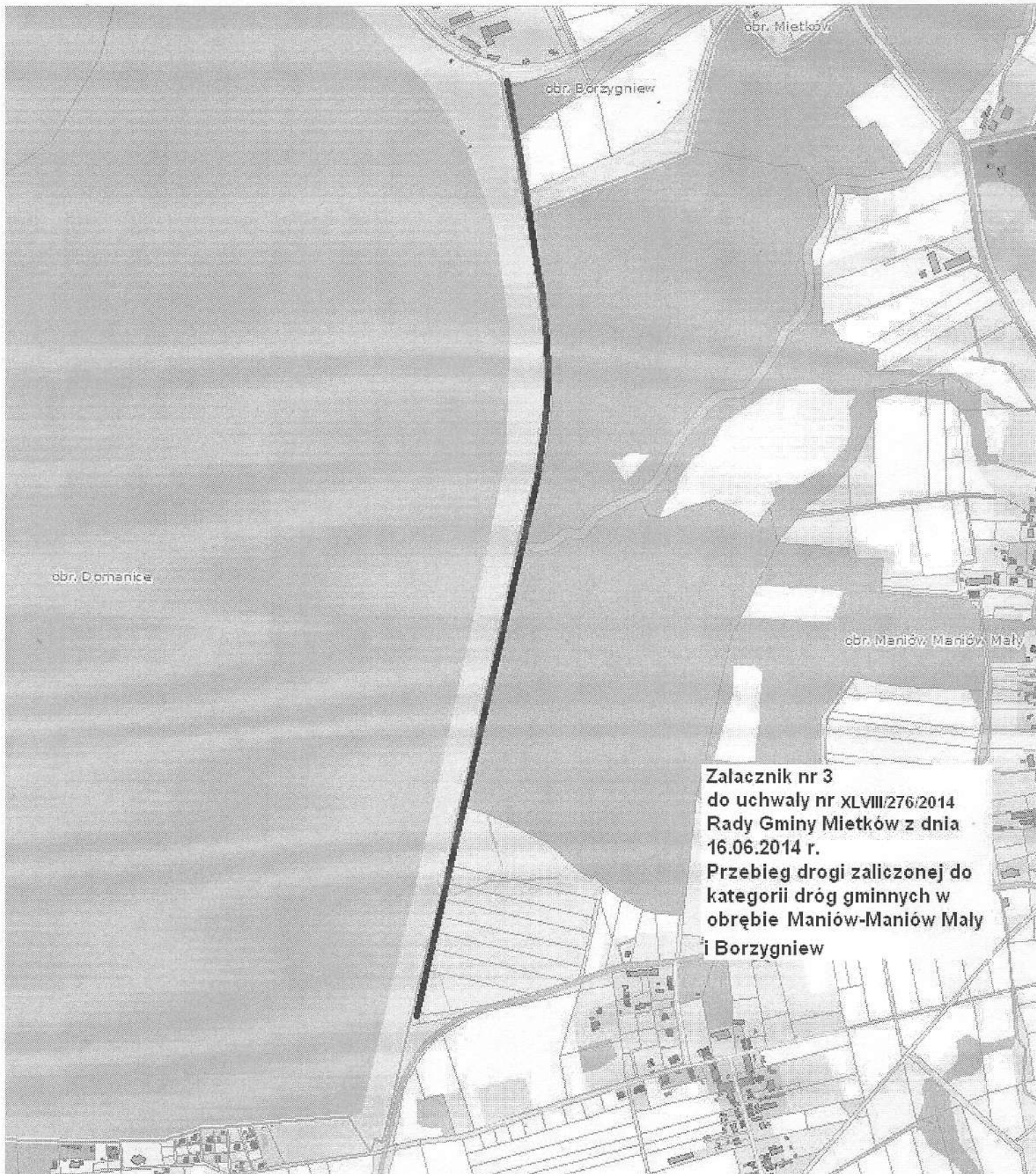
  
Józef Zygodło



RADA GMINY  
MIĘTKÓW

Przewodniczący Rady Gminy

*Janusz Zygadlo*



Załącznik nr 3  
do uchwały nr XLVIII/276/2014  
Rady Gminy Mietków z dnia  
16.06.2014 r.  
Przebieg drogi zaliczonej do  
kategorii dróg gminnych w  
obrębie Maniów-Maniów Mały  
i Borzygniew

**RADA GMINY  
MIETKÓW**

**Przewodniczący Rady Gminy**

*Janusz Zygadlo*