

UCHWAŁA NR XXXIX/201/2013
RADY GMINY MIETKÓW

z dnia 30 października 2013 r.

w sprawie określenia wzorów formularzy informacji i deklaracji podatkowych.

Na podstawie art. 18 ust. 2 pkt 8 ustawy z dnia 8 marca 1990 r. - o samorządzie gminnym (tekst jednolity: Dz. U. z 2013r., poz.594), art. 6 ust.13 ustawy z dnia 12 stycznia 1991 r. - o podatkach i opłatach lokalnych (tekst jednolity: Dz. U. z 2010 r. Nr 95, poz.613), art. 6a ust.11 ustawy z dnia 15 listopada 1984 r. - o podatku rolnym (Dz. U. z 2006 r. Nr 136, poz. 969 ze zm.) oraz art. 6 ust. 9 ustawy z dnia 30 października 2002 r. - o podatku leśnym (Dz. U. z 2013r., poz.465) Rada Gminy Mietków u c h w a l a, co następuje:

§ 1. 1. Określa się wzór formularza „Informacja w sprawie podatku od nieruchomości, rolnego i leśnego”, stanowiącego załącznik nr 1 do niniejszej uchwały.

2. Określa się wzór formularza „Deklaracja na podatek od nieruchomości”, stanowiącego załącznik nr 2 do niniejszej uchwały.

3. Określa się wzór formularza „Deklaracja na podatek rolny”, stanowiącego załącznik nr 3 do niniejszej uchwały.

4. Określa się wzór formularza „Deklaracja na podatek leśny”, stanowiącego załącznik nr 4 do niniejszej uchwały.

§ 2. Traci moc uchwała Rady Gminy Mietków z dnia 28 października 2011r. Nr X/52/2011 w sprawie określenia wzorów formularzy informacji i deklaracji podatkowych.

§ 3. Wykonanie uchwały powierza się Wójtowi Gminy.

§ 4. Uchwała wchodzi w życie po upływie 14 dni od dnia ogłoszenia w Dzienniku Urzędowym Województwa Dolnośląskiego i ma zastosowanie od 1 stycznia 2014r.

Przewodniczący Rady Gminy


Józef Zygadlo

1. Numer Identyfikacji Podatkowej składającej informację
(NIP)

- B.1. : _____ - _____ - _____

- B.2. : _____ - _____ - _____

Załącznik nr 1
do Uchwały Rady Gminy Mietków
Nr XXXIX/201/2013 z dnia
30 października 2013r.

**INFORMACJA W SPRAWIE PODATKU OD NIERUCHOMOŚCI, ROLNEGO,
LEŚNEGO¹**

Rok

.....

na

Podstawa prawna: Ustawa z dnia 12 stycznia 1991 r. o podatkach i opłatach lokalnych (tekst jedn. Dz.U. z 2010 r. Nr 95, poz. 613 z póź.zm.), Ustawa z dnia 15 listopada 1984 r. o podatku rolnym (tekst jedn. Dz.U. z 2006 r., Nr 136, poz. 969 z póź.zm.), Ustawa z dnia 30 października 2002 r. o podatku leśnym (Dz.U. Z 2013, poz. 465).

Składający: Formularz przeznaczony dla osób fizycznych będących właścicielami nieruchomości lub obiektów budowlanych, posiadaczami samoistnymi nieruchomości lub obiektów budowlanych, użytkownikami wieczystymi gruntów, posiadaczami nieruchomości lub ich części albo obiektów budowlanych lub ich części, stanowiących własność Skarbu Państwa lub jednostki samorządu terytorialnego.

Miejsce składania: Wójt Gminy Mietków właściwy ze względu na miejsce położenia gruntów, budynków, budowli.

Termin składania: w terminie 14 dni od zaistnienia okoliczności mających wpływ na powstanie, bądź wygaśnięcie obowiązku podatkowego.

A. MIEJSCE SKŁADANIA INFORMACJI

2. Wójt Gminy Mietków
55-081 Mietków ul.Kolejowa 35

B. 1. DANE IDENTYFIKACYJNE PODATNIKA

3. Rodzaj własności, posiadania (zaznaczyć właściwą pozycję)

<input type="checkbox"/> 1. właściciel	<input type="checkbox"/> 2. współwłaściciel	<input type="checkbox"/> 3. posiadacz samoistny	<input type="checkbox"/> 4. współposiadacz samoistny
<input type="checkbox"/> 5. użytkownik wieczysty	<input type="checkbox"/> 6. współużytkownik wieczysty	<input type="checkbox"/> 7. posiadacz	<input type="checkbox"/> 8. współposiadacz

4. Miejsce/a (adres/y) położenia przedmiotów opodatkowania oraz numer/y działek

5. Numer/y księgi wieczystej lub zbioru/ów dokumentów

6. Nazwisko	7. Pierwsze imię	8. Data urodzenia
9. Imię ojca, matki	10. Numer Pesel/ REGON	11. Telefon
12. Kraj	13. Województwo	14. Powiat
15. Gmina	16. Ulica	17. Numer domu/ Numer lokalu
18. Miejscowość	19. Kod pocztowy	20. Poczta

B. 2. DANE IDENTYFIKACYJNE WSPÓŁWŁAŚCICIELA

21. Nazwisko	22. Pierwsze imię	23. Data urodzenia
24. Imię ojca, matki	25. Numer Pesel/ REGON	26. Telefon
27. Kraj	28. Województwo	29. Powiat
30. Gmina	31. Ulica	32. Numer domu/ Numer lokalu
33. Miejscowość	34. Kod pocztowy	35. Poczta

C. OKOLICZNOŚCI POWODUJĄCE KONIECZNOŚĆ ZŁOŻENIA LUB ZMIANY INFORMACJI

1. informacje na dany rok 2. korekta informacji na dany rok 3. złożony po raz pierwszy

I. PODATEK OD NIERUCHOMOŚCI

D. DANE DOTYCZĄCE PRZEDMIOTÓW OPODATKOWANIA (z wyjątkiem zwolnionych)

Wyszczególnienie	Podstawa opodatkowania
D.1 POWIERZCHNIA GRUNTÓW	
związana z prowadzeniem działalności gospodarczej, bez względu na sposób zakwalifikowania w ewidencji gruntów i budynków m ²
pod jeziorami, zajętych na zbiorniki wodne retencyjne lub elektrowni wodnych ha
zajętych na prowadzenie działalności publicznej, stanowiącej działalność pożytku publicznego przez organizacje pożytku publicznego m ²

	pozostałe grunty					 m ²
D.2 POWIERZCHNIA UŻYTKOWA (mierzona po wewnętrznej długości ścian na wszystkich kondygnacjach, z wyjątkiem powierzchni klatek schodowych oraz szybów dźwigowych; za kondygnacje uważa się również garaże podziemne, piwnice, sutereny, i poddasza użytkowe. Powierzchnię pomieszczeń o wysokości od 1,40 m do 2,20 m zalicza się do powierzchni użytkowej budynku w 50%, a mniejszą niż 1,40 m, pomija się)							
BUDYNKÓW LUB ICH CZĘŚCI (budynek - obiekt budowlany w rozumieniu przepisów prawa budowlanego, który jest trwale związany z gruntem, wydzielony z przestrzeni za pomocą przegród budowlanych oraz posiada fundamenty i dach)							
	1. mieszkalnych					 m ²
	2. związanych z prowadzeniem działalności gospodarczej; w części budynków mieszkalnych/w budynkach pozostałych ¹					 m ²
	3. zajętych na prowadzenie działalności gospodarczej w zakresie obrotu kwalifikowanym materiałem siewnym					 m ²
	4. związanych z udzielaniem świadczeń zdrowotnych w rozumieniu przepisów o działalności leczniczej, zajętych przez podmioty udzielające tych świadczeń					 m ²
	5. zajętych na prowadzenie odpłatnej statutowej działalności pożytku publicznego przez organizacje pożytku publicznego					 m ²
	6. pozostałych, innych niż wymienione					 m ²
						 m ²
D.3 BUDOWLE - według wartości określonej w art. 4 ust. 1 pkt 3 i ust. 3 - 7							
..... zł							
E. INFORMACJA O NIERUCHOMOŚCIACH ZWOLNIONYCH							
	1. budynki gospodarcze lub ich części położone na gruntach gospodarstw rolnych, służące wyłącznie działalności rolniczej					 m ²
	2. inne (podać rodzaj, powierzchnię gruntów, budynków, budowli zwolnionych oraz przepis prawa z którego wynika zwolnienie)					 m ²
.....							
II. PODATEK ROLNY							
F. DANE DOTYCZĄCE PRZEDMIOTU OPODATKOWANIA (włącznie ze zwolnionymi)							
Klasy użytków wynikające z ewidencji gruntów	Powierzchnia gruntu w hektarach fizycznych						Ogółem ha
	Orne	Sady	Uztyki zielone	Rolne zabudowane	Zadrzewione i zakrzewione		
I							
II							
III	X	X					
IIIa			X				
IIIb			X				
IV	X	X					
IVa			X				
IVb			X				
V							
VI							
VIz							
Razem							
Grunty pod stawami:							
	- zarybione /czym/						
	- nie zarybione						
Rowy:							
	1. niesklasyfikowane						
	2. sklasyfikowane w klasie:						

RAZEM	
G. INFORMACJA O ZWOLNIENIACH W PODATKU ROLNYM (podać rodzaj, klasę i powierzchnię gruntów zwolnionych oraz przepis prawa - z którego wynika zwolnienie)	
H. ULGI W PODATKU ROLNYM OD GRUNTÓW	
1. z tytułu nabycia lub przyjęcia w zagospodarowanie gruntów	
2. inwestycyjne	
3. inne	
Razem	
III. PODATEK LEŚNY	
I. POWIERZCHNIA LASU	
- wynikająca z ewidencji gruntów i budynków	
- zwolniona od podatku leśnego w tym:	
a) lasy z drzewostanem do 40 lat	
b) inne (podać rodzaj, powierzchnię gruntów zwolnionych oraz przepis prawa - z jakiego tytułu występuje zwolnienie)	
- podlegająca opodatkowaniu	
W tym: lasy ochronne oraz lasy wchodzące w skład rezerwatów przyrody i parków narodowych	
J. OŚWIADCZENIE I PODPIS SKŁADAJĄCEGO / OSOBY REPREZENTUJĄCEJ SKŁADAJĄCEGO	
36. Imię (Imiona)	37. Nazwisko (Nazwiska)
38. Data wypełnienia (dzień - miesiąc - rok)	39. Podpis (pieczęć) składającego / osoby reprezentującej składającego
K. KLAUZULA O EGZEKUCJI Niniejsza informacja stanowi podstawę do egzekucji - art. 3a ustawy z dnia 17 czerwca 1966r. o postępowaniu egzekucyjnym w administracji (tj. Dz. U. z 2012r., poz. 1015).	
L. ADNOTACJE ORGANU PODATKOWEGO	
40. Uwagi organu podatkowego	
41. Identyfikator przyjmującego formularz	42. Data i podpis przyjmującego formularz

¹ niepotrzebne skreślić

Zgodnie z art. 63 § 1 ustawy z dnia 29 sierpnia 1997 r. – Ordynacja podatkowa (tekst jednolity: Dz. U. z 2012r., poz. 749), podstawy opodatkowania, kwoty podatków, odsetki za zwłokę, opłaty prolongacyjne, oprocentowanie nadpłat oraz wynagrodzenia przysługujące płatnikom zaokrągla się do pełnych złotych, w ten sposób, że końcówki kwot wynoszące mniej niż 50 groszy pomija się, a końcówki kwot wynoszące 50 i więcej groszy podwyższa się do pełnych złotych.

ADRES DO KORESPONDENCJI JEŻELI INNY NIŻ ZAMELDOWANIA

Przewodniczący Rady Gminy

Józef Zygadlo

1. Numer Identyfikacji Podatkowej składającego deklarację

DEKLARACJA NA PODATEK OD NIERUCHOMOŚCI

2. Rok

na

.....

Podstawa prawna:	Ustawa z dnia 12 stycznia 1991 r. o podatkach i opłatach lokalnych (tekst jedn. Dz.U. z 2010r., Nr 95, poz.613.)	
Składający:	Formularz przeznaczony dla osób fizycznych będących współwłaścicielami lub współposiadaczami z osobami prawnymi bądź innymi jednostkami, osób prawnych, jednostek organizacyjnych oraz spółek nie mających osobowości prawnej będącymi właścicielami nieruchomości lub obiektów budowlanych, posiadaczami nieruchomości lub obiektów budowlanych, użytkownikami wieczystymi gruntów, posiadaczami nieruchomości lub ich części albo obiektów budowlanych lub ich części, stanowiących własność Skarbu Państwa lub jednostki samorządu terytorialnego. Formularz składają także osoby fizyczne będące współwłaścicielami lub współposiadaczami gruntów, budynków i ich części lub budowli i ich części z ww. podmiotami.	
Termin składania:	Osoby fizyczne (współwłaściciele lub współposiadacze z osobami prawnymi, bądź innymi jednostkami), osoby prawne, jednostki organizacyjne Agencji Własności Rolnej Skarbu Państwa, a także jednostki organizacyjne Państwowego Gospodarstwa leśnego Lasy Państwowe do 31 stycznia każdego roku podatkowego lub w terminie 14 dni od zaistnienia okoliczności mających wpływ na powstanie bądź wygaśnięcie obowiązku podatkowego a osoby fizyczne w terminie 14 dni od zaistnienia okoliczności mających wpływ na powstanie bądź wygaśnięcie obowiązku podatkowego.	
Miejsce składania:	Wójt właściwy ze względu na miejsce położenia gruntów, budynków, budowli.	
A. MIEJSCE SKŁADANIA DEKLARACJI		
	3. Wójt Gminy Mietków Adres:ul. Kolejowa 35 55-081 Mietków	
B. DANE SKŁADAJĄCEGO DEKLARACJĘ (niepotrzebne skreślić)		
	* - dotyczy składającego deklarację nie będącego osobą fizyczną ** - dotyczy składającego deklarację będącego osobą fizyczną	
B.1 DANE IDENTYFIKACYJNE		
4. Rodzaj składającego deklarację (zaznaczyć właściwą pozycję)	<input type="checkbox"/> 1. osoba fizyczna <input type="checkbox"/> 2. osoba prawna <input type="checkbox"/> 3. jednostka organizacyjna nie posiadająca osobowości prawnej <input type="checkbox"/> 4. spółka nie mająca osobowości prawnej	
5. Rodzaj własności, posiadania (zaznaczyć właściwą pozycję)	<input type="checkbox"/> 1. właściciel <input type="checkbox"/> 2. współwłaściciel <input type="checkbox"/> 3. posiadacz samoistny <input type="checkbox"/> 4. współposiadacz samoistny <input type="checkbox"/> 5. użytkownik wieczysty <input type="checkbox"/> 6. współużytkownik wieczysty <input type="checkbox"/> 7. posiadacz <input type="checkbox"/> 8. współposiadacz	
6. Miejsce/a (adres/y) położenia przedmiotów opodatkowania oraz numer/y działek		
7. Numer/y księgi wieczystej lub zbioru/ów dokumentów	Nazwa sądu	
8. Nazwa pełna* / Nazwisko, pierwsze imię, data urodzenia**		
9. Nazwa skrócona / imię ojca, imię matki**		
10. Identyfikator REGON* / Numer PESEL**/KOD PKD		
B.2 ADRES SIEDZIBY / ADRES ZAMIESZKANIA		
11. Kraj	12. Województwo	13. Powiat
14. Gmina	15. Ulica	16. Numer domu / Numer lokalu
17. Miejscowość	18. Kod pocztowy	19. Poczta
C. OKOLICZNOŚCI POWODUJĄCE KONIECZNOŚĆ ZŁOŻENIA DEKLARACJI		
20. Okoliczności (zaznaczyć właściwą pozycję)	<input type="checkbox"/> 1. deklaracja roczna <input type="checkbox"/> 2. korekta deklaracji rocznej	
D. DANE DOTYCZĄCE PRZEDMIOTÓW OPODATKOWANIA (z wyjątkiem zwolnionych)		
Wyszczególnienie		
Podstawa	Stawka	Kwota

	opodatkowania	podatku	podatku
D.1 POWIERZCHNIA GRUNTÓW			
1. związana z prowadzeniem działalności gospodarczej, bez względu na sposób zakwalifikowania w ewidencji gruntów i budynków	18.m ²	19.	20.
2. pod jeziorami, zajętych na zbiorniki wodne retencyjne lub elektrowni wodnych	21.ha	22.	23.
3. zajętych na prowadzenie odpłatnej statutowej działalności pożytku publicznego przez organizacje pożytku publicznego	25.m ²	26.	27.
4. pozostałe grunty	27.m ²	28.	29.

D.2 POWIERZCHNIA UŻYTKOWA BUDYNKÓW LUB ICH CZĘŚCI (*)

1. mieszkalnych	30.m ²	31.	32.
2. związanych z prowadzeniem działalności gospodarczej oraz od części budynków mieszkalnych zajętych na prowadzenie działalności gospodarczej ogółem	33.m ²	34.	35.
3. zajętych na prowadzenie działalności gospodarczej w zakresie obrotu kwalifikowanym materiałem siewnym	36.m ²	37.	38.
4. związanych z udzielaniem świadczeń zdrowotnych w rozumieniu przepisów o działalności leczniczej, zajętych przez podmioty udzielające tych świadczeń	39.m ²	40.	41.
5. zajętych na prowadzenie odpłatnej statutowej działalności pożytku publicznego przez organizacje pożytku publicznego	45.m ²	46.	47.
6. pozostałych	48.m ²	49.	50.

*Do powierzchni użytkowej budynku lub jego części należy zaliczyć powierzchnię mierzoną po wewnętrznej długości ścian na wszystkich kondygnacjach, z wyjątkiem powierzchni klatek schodowych oraz szybów dźwigowych; za kondygnacje uważa się również garaże podziemne, piwnice, sutereny, i poddasza użytkowe. Powierzchnię pomieszczeń o wysokości od 1,40 m do 2,20 m zalicza się do powierzchni użytkowej budynku w 50%, a mniejszą niż 1,40 m, pomija się. Budynek - obiekt budowlany w rozumieniu przepisów prawa budowlanego, który jest trwale związany z gruntem, wydzielony z przestrzeni za pomocą przegród budowlanych oraz posiada fundamenty i dach.

D.3 BUDOWLE

1. budowle (wartość, o której mowa w przepisach o podatkach dochodowych)*	51.	52. 2%	53.
---	-----	-----------	-----

E. ŁĄCZNA KWOTA PODATKU

Kwota podatku*** Suma kwot z kol. D			54.
--	--	--	-----

F. INFORMACJA O NIERUCHOMOŚCIACH ZWOLNIONYCH

(podać powierzchnię, bądź wartość budowli przedmiotów zwolnionych oraz przepis prawa - z jakiego tytułu występuje zwolnienie)

.....
.....
.....
.....
.....

G. OŚWIADCZENIE I PODPIS SKŁADAJĄCEGO / OSOBY REPREZENTUJĄCEJ SKŁADAJĄCEGO

55. Imię	56. Nazwisko
57. Data wypełnienia (dzień - miesiąc - rok)	58. Podpis (pieczęć) składającego / osoby reprezentującej składającego


H. ADNOTACJE ORGANU PODATKOWEGO

59. Uwagi organu podatkowego

60. Identyfikator przyjmującego formularz		60. Podpis przyjmującego formularz	
---	--	------------------------------------	--

*****Zgodnie z art. 63 § 1 ustawy z dnia 29 sierpnia 1997 r. – Ordynacja podatkowa (tekst jednolity: Dz.U. z 2012r., poz.749), podstawy opodatkowania, kwoty podatków, odsetki za zwłokę, opłaty prolongacyjne, oprocentowanie nadpłat oraz wynagrodzenia przysługujące płatnikom zaokrągla się do pełnych złotych, w ten sposób, że końcówki kwot wynoszące mniej niż 50 groszy pomija się, a końcówki kwot wynoszące 50 i więcej groszy podwyższa się do pełnych złotych.**

Na podstawie art. 3a ustawy z dnia 17 czerwca 1966 r. o postępowaniu egzekucyjnym w administracji (Dz.U. z 2012r., poz.1015) niniejsza deklaracja stanowi podstawę do wystawienia tytułu wykonawczego.

Przewodniczący Rady Gminy

Józef Zygaldo

1. Numer Identyfikacji Podatkowej składającego deklarację

.....

DEKLARACJA NA PODATEK ROLNY

2. Rok

.....

na

Podstawa prawna:	Ustawa z dnia 15 listopada 1984 r. o podatku rolnym (tj.Dz.U.z 2006r., Nr 136, poz.969).	
Składający:	Formularz przeznaczony dla osób fizycznych będących współwłaścicielami lub współposiadaczami z osobami prawnymi bądź innymi jednostkami, osób prawnych, jednostek organizacyjnych oraz spółek nie mających osobowości prawnej będącymi właścicielami nieruchomości lub obiektów budowlanych, posiadaczami samoistnymi nieruchomości lub obiektów budowlanych, użytkownikami wieczystymi gruntów, posiadaczami nieruchomości lub ich części albo obiektów budowlanych lub ich części, stanowiących własność Skarbu Państwa lub jednostki samorządu terytorialnego. Formularz składają także osoby fizyczne będące współwłaścicielami lub współposiadaczami gruntów, budynków i ich części lub budowli i ich części z ww. podmiotami.	
Termin składania:	Osoby fizyczne (współwłaściciele lub współposiadacze z osobami prawnymi, bądź innymi jednostkami), osoby prawne, jednostki organizacyjne Agencji Własności Rolnej Skarbu Państwa, a także spółki nie mające osobowości prawnej do 15 stycznia każdego roku podatkowego lub w terminie 14 dni od zaistnienia okoliczności mających wpływ na powstanie bądź wygaśnięcie obowiązku podatkowego a osoby fizyczne w terminie 14 dni od zaistnienia okoliczności mających wpływ na powstanie bądź wygaśnięcie obowiązku podatkowego.	
Miejsce składania:	Wójt właściwy ze względu na miejsce położenia gruntów.	
A. MIEJSCE SKŁADANIA DEKLARACJI		
3. Wójt Gminy Mietków		
Adres:ul. Kolejowa 35 55-081 Mietków		
B. DANE SKŁADAJĄCEGO DEKLARACJĘ (niepotrzebne skreślić)		
* - dotyczy składającego deklarację nie będącego osobą fizyczną ** - dotyczy składającego deklarację będącego osobą fizyczną		
B.1 DANE IDENTYFIKACYJNE		
4. Rodzaj składającego deklarację (zaznaczyć właściwą pozycję)		
<input type="checkbox"/> 1. osoba fizyczna <input type="checkbox"/> 2. osoba prawna <input type="checkbox"/> 3. jednostka organizacyjna nie posiadająca osobowości prawnej <input type="checkbox"/> 4. spółka nie mająca osobowości prawnej		
5. Rodzaj własności, posiadania (zaznaczyć właściwą pozycję)		
<input type="checkbox"/> 1. właściciel <input type="checkbox"/> 2. współwłaściciel <input type="checkbox"/> 3. posiadacz samoistny <input type="checkbox"/> 4. współposiadacz samoistny <input type="checkbox"/> 5. użytkownik wieczysty <input type="checkbox"/> 6. współużytkownik wieczysty <input type="checkbox"/> 7. posiadacz <input type="checkbox"/> 8. współposiadacz		
6. Miejsce/a (adresy) położenia przedmiotów opodatkowania oraz numer/ly działek		
7. Numer/ly księgi wieczystej lub zbioru/ów dokumentów		Nazwa sądu
8. Nazwa pełna* / Nazwisko, pierwsze imię, data urodzenia**		
9. Nazwa skrócona* / imię ojca, imię matki**		
10. Identyfikator REGON* / Numer PESEL**/KOD PKD		
B.2 ADRES SIEDZIBY* / ADRES ZAMIESZKANIA**		
11. Kraj	12. Województwo	13. Powiat
14. Gmina	15. Ulica	16. Numer domu / Numer lokalu
17. Miejscowość	18. Kod pocztowy	19. Poczta
C. OKOLICZNOŚCI POWODUJĄCE KONIECZNOŚĆ ZŁOŻENIA DEKLARACJI		
20. Okoliczności (zaznaczyć właściwą pozycję)		

D. DANE DOTYCZĄCE PRZEDMIOTÓW OPODATKOWANIA (włącznie ze zwolnionymi)

Klasy użytków wynikające z ewidencji gruntów i budynków	Powierzchnia gruntu w hektarach fizycznych Ogółem	nie podlegające przeliczeniu na ha przeliczeniowe		Podlegające przeliczeniu na hektary przeliczeniowe	Liczba hektarów przeliczeniowych	Stawka z 1 hektara (przeliczeniowego lub fizycznego) w zł, gr	Wymiar podatku rolnego w zł
		Pod działami specjalnymi	Inne grunty				
1	2	3	4	5	6	7	8
Grunty orne							
I							
II							
IIIa							
IIIb							
IVa							
IVb							
V							
VI							
VIz							
Sady							
I							
II							
III							
IIIa							
IIIb							
IV							
IVa							
IVb							
V							
VI							
VIz							
Użytki zielone							
I							
II							
III							
IV							
V							
VI							
VIz							
Grunty rolne zabudowane							
I							
II							
III							
IIIa							
IIIb							
IV							
IVa							
IVb							
V							
VI							
VIz							
Grunty pod stawami							
a) zarybione łososiem, trocią, głowacią, palia i pstrągiem							
b) zarybione innymi gatunkami ryb niż w poz. a)							
c) grunty pod stawami niezarybionymi							
Rowy							
I	2	3	4	5	6	7	8
Grunty zadrzewione i zakrzaczone położone na UR							

III							
IIIa							
IIIb							
IV							
IVa							
IVb							
V							
VI							
VIz							
Razem (bez zwolnień)							

E. INFORMACJA O PRZEDMIOTACH ZWOLNIONYCH

(podać rodzaj, klasę i powierzchnię gruntów zwolnionych oraz przepis prawa - z jakiego tytułu występuje zwolnienie)

F. ULGI W PODATKU ROLNYM OD GRUNTÓW

- | | |
|--|--|
| 1. z tytułu nabycia lub przyjęcia w zagospodarowanie gruntów | |
| 2. inwestycyjne | |
| 3. inne | |
| Razem | |

G. ŁĄCZNA KWOTA PODATKU

Kwota podatku	
Różnica kwot z D - F * **	

H. OŚWIADCZENIE I PODPIS SKŁADAJĄCEGO / OSOBY REPREZENTUJĄCEJ SKŁADAJĄCEGO

- | | |
|--|--|
| 21. Imię | 22. Nazwisko |
| 23. Data wypełnienia (dzień - miesiąc - rok) | 24. Podpis (pieczęć) składającego / osoby reprezentującej składającego |

I. ADNOTACJE ORGANU PODATKOWEGO

25. Uwagi organu podatkowego


.....

26. Identyfikator przyjmującego formularz	27. Podpis przyjmującego formularz
---	------------------------------------

**** *Zgodnie z art. 63 § 1 ustawy z dnia 29 sierpnia 1997 r. – Ordynacja podatkowa (tekst jednolity: Dz.U. z 2012r., poz.749.), podstawy opodatkowania, kwoty podatków, odsetki za zwłokę, opłaty prolongacyjne, oprocentowanie nadpłat oraz wynagrodzenia przysługujące płatnikom zaokrągla się do pełnych złotych, w ten sposób, że końcówki kwot wynoszące mniej niż 50 groszy pomija się, a końcówki kwot wynoszące 50 i więcej groszy podwyższa się do pełnych złotych.**

Na podstawie art. 3a ustawy z dnia 17 czerwca 1966 r. o postępowaniu egzekucyjnym w administracji (Dz.U. z 2012r., poz.1015) niniejsza deklaracja stanowi podstawę do wystawienia tytułu wykonawczego.

Przewodniczący Rady Gminy


Józef Zygała

1. Numer Identyfikacji Podatkowej składającego deklarację

.....

DEKLARACJA NA PODATEK LEŚNY

2. Rok

na

.....

Podstawa prawna:	Ustawa z dnia 30 października 2002 r. o podatku leśnym (Dz.U. Z 2013., poz.465)	
Składający:	Formularz przeznaczony dla osób fizycznych będących współwłaścicielami lub współposiadaczami z osobami prawnymi bądź innymi jednostkami, osób prawnych, jednostek organizacyjnych oraz spółek nie mających osobowości prawnej będącymi właścicielami nieruchomości, posiadaczami samoistnymi nieruchomości, użytkownikami wieczystymi gruntów, posiadaczami nieruchomości lub ich części albo obiektów budowlanych lub ich części, stanowiących własność Skarbu Państwa lub jednostki samorządu terytorialnego. Formularz składają także osoby fizyczne będące współwłaścicielami lub współposiadaczami gruntów, budynków i ich części lub budowli i ich części z ww. podmiotami.	
Termin składania:	Osoby fizyczne (współwłaściciele lub współposiadacze z osobami prawnymi, bądź innymi jednostkami), osoby prawne, jednostki organizacyjne Agencji Własności Rolnej Skarbu Państwa, a także spółki nie mające osobowości prawnej do 15 stycznia każdego roku podatkowego lub w terminie 14 dni od zaistnienia okoliczności mających wpływ na powstanie bądź wygaśnięcie obowiązku podatkowego a osoby fizyczne w terminie 14 dni od zaistnienia okoliczności mających wpływ na powstanie bądź wygaśnięcie obowiązku podatkowego. Formularz składają także osoby fizyczne będące współwłaścicielami lub współposiadaczami gruntów, budynków i ich części lub budowli i ich części z ww. podmiotami.	
Miejsce składania:	Wójt właściwy ze względu na miejsce położenia gruntów.	
	3. Wójt Gminy Mietków Adres: ul. Kolejowa 35 55-081 Mietków	
B. DANE SKŁADAJĄCEGO DEKLARACJĘ (niepotrzebne skreślić)		
	* - dotyczy składającego deklarację nie będącego osobą fizyczną	** - dotyczy składającego deklarację będącego osobą fizyczną
B.1 DANE IDENTYFIKACYJNE		
4. Rodzaj składającego deklarację (zaznaczyć właściwą pozycję)		
<input type="checkbox"/> 1. osoba fizyczna <input type="checkbox"/> 2. osoba prawna <input type="checkbox"/> 3. jednostka organizacyjna nie posiadająca osobowości prawnej <input type="checkbox"/> 4. spółka nie mająca osobowości prawnej		
5. Rodzaj własności, posiadania (zaznaczyć właściwą pozycję)		
<input type="checkbox"/> 1. właściciel <input type="checkbox"/> 2. współwłaściciel <input type="checkbox"/> 3. posiadacz samoistny <input type="checkbox"/> 4. współposiadacz samoistny <input type="checkbox"/> 5. użytkownik wieczysty <input type="checkbox"/> 6. współużytkownik wieczysty <input type="checkbox"/> 7. posiadacz <input type="checkbox"/> 8. współposiadacz		
6. Miejsce/a (adres/y) położenia przedmiotów opodatkowania oraz numer/y działek		
7. Numer/y księgi wieczystej lub zbioru/ów dokumentów		Nazwa sądu
8. Nazwa pełna* / Nazwisko, pierwsze imię, data urodzenia**		
9. Nazwa skrócona* / imię ojca, imię matki**		
10. Identyfikator REGON* / Numer PESEL**/KOD PKD		
B.2 ADRES SIEDZIBY / ADRES ZAMIESZKANIA		
11. Kraj	12. Województwo	13. Powiat
14. Gmina	15. Ulica	16. Numer domu / Numer lokalu


17. Miejscowość	18. Kod pocztowy	19. Poczta	
C. OKOLICZNOŚCI POWODUJĄCE KONIECZNOŚĆ ZŁOŻENIA DEKLARACJI			
20. Okoliczności (zaznaczyć właściwą pozycję)			
<input type="checkbox"/> 1. deklaracja roczna <input type="checkbox"/> 2. korekta deklaracji rocznej			
D. DANE DOTYCZĄCE PRZEDMIOTÓW OPODATKOWANIA (z wyjątkiem zwolnionych)			
D.1 Z WYJĄTKIEM ZWOLNIONYCH			
Wyszczególnienie	Powierzchnia w hektarach fizycznych	Stawka	Kwota podatku***
1. Lasy ochronne			
2. Lasy wchodzące w skład rezerwatów przyrody i parków narodowych			
3. Lasy pozostałe (nie wymienione w pkt 1 i 2)			
3. Razem			
E. INFORMACJA O ZWOLNIENIACH OD PODATKU LEŚNEGO			
(podać powierzchnie zwolnionego lasu oraz przepis prawa - z jakiego tytułu występuje zwolnienie)			
1. Lasy z drzewostanem w wieku do 40 lat, podać rok posadzenia (samosiewu)		ha
.....rok			
2. Lasy wpisane indywidualnie do rejestru zabytków		ha
.....			
3. Użytki ekologiczne		ha
.....			
4. Inne zwolnienia od podatku leśnego:			
a)			
b)			
c)			

F. OŚWIADCZENIE I PODPIS SKŁADAJĄCEGO / OSOBY REPREZENTUJĄCEJ SKŁADAJĄCEGO	
21. Imię	22. Nazwisko
23. Data wypełnienia (dzień - miesiąc - rok)	24. Podpis (pieczęć) składającego / osoby reprezentującej składającego
G. ADNOTACJE ORGANU PODATKOWEGO	
25. Uwagi organu podatkowego	
.....	
.....	
26. Identyfikator przyjmującego formularz	27. Podpis przyjmującego formularz
.....

*** Zgodnie z art. 63 § 1 ustawy z dnia 29 sierpnia 1997 r. – Ordynacja podatkowa (tekst jednolity: Dz.U. z 2012r., poz.749), podstawy opodatkowania, kwoty podatków, odsetki za zwłokę, opłaty prolongacyjne, oprocentowanie nadpłat oraz wynagrodzenia przysługujące płatnikom zaokrągla się do pełnych złotych, w ten sposób, że końcówki kwot wynoszące mniej niż 50 groszy pomija się, a końcówki kwot wynoszące 50 i więcej groszy podwyższa się do pełnych złotych.

Na podstawie art. 3a ustawy z dnia 17 czerwca 1966 r. o postępowaniu egzekucyjnym w administracji (Dz.U. Z 2012r., poz.1015) niniejsza deklaracja stanowi podstawę do wystawienia tytułu wykonawczego.

Przewodniczący Rady Gminy


Józef Zygałko