

**Uchwała Nr IX/65/2015
Rady Gminy Mietków
z dnia 18 września 2015 r.**

**w sprawie przystąpienia do sporządzenia miejscowego planu zagospodarowania
przestrzennego "Stróża Północ" w gminie Mietków**

Na podstawie art. 18 ust.2 pkt 15 ustawy z dnia 8 marca 1990 r. o samorządzie gminnym (Dz. U. z 2013 r., poz. 594 z późn. zm.) oraz art. 14 ust. 1 ustawy z dnia 27 marca 2003 r. o planowaniu i zagospodarowaniu przestrzennym (Dz. U. z 2015 r., poz. 199 z późn. zm.) Rada Gminy Mietków uchwala, co następuje:

§ 1

Przystępuje się do sporządzenia miejscowego planu zagospodarowania przestrzennego "Stróża Północ" w gminie Mietków w granicach oznaczonych na załączniku graficznym nr 1 do uchwały.


§ 2

Wykonanie uchwały powierza się Wójtowi Gminy Mietków.

§ 3

Uchwała wchodzi w życie z dniem podjęcia.

**Przewodnicząca
Rady Gminy
Helena Artymowicz**



UZASADNIENIE

do uchwały w sprawie przystąpienia do sporządzenia miejscowego planu zagospodarowania przestrzennego "Stróża Północ" w gminie Mietków.


Obszar objęty planem położony jest w północnej części obrębu geodezyjnego Stróża i obejmuje udokumentowane złoża kruszywa naturalnego "Stróża Dolna", a także złoża na terenie sąsiednim, którego zasoby są w trakcie dokumentowania.

Obecnie większość obszaru jest użytkowana rolniczo, a ponadto, znajdują się tu niewielkie tereny leśne. Obszar przecinają drogi - powiatowa i gminna oraz rzeka Strzegomka. Od strony zachodniej znajdują się tereny zabudowy miejscowości Stróża, a od południa teren graniczy z kopalnią kruszywa naturalnego - Kopalnią Surowców Mineralnych "BYCZEŃ".

Celem sporządzenia niniejszego miejscowego planu zagospodarowania przestrzennego jest umożliwienie eksploatacji złoża kruszywa naturalnego "Stróża Dolna", a także złoża na terenie sąsiednim, którego zasoby są w trakcie dokumentowania. Eksploatacja złóż nastąpi wyłącznie w obszarze górniczym, a w planie miejscowym wyznaczony zostanie teren górniczy - przestrzeń przewidywanych szkodliwych wpływów robót górniczych zakładu górniczego. W planie miejscowym określone zostaną również kierunki rekultywacji obszaru oraz zasady ochrony środowiska.

W trybie opracowania planu miejscowego zostanie sporządzony wniosek o uzyskanie zgody Ministra Rolnictwa i Rozwoju Wsi na przeznaczenie gruntów rolnych na cele nierolnicze w zakresie niezbędnym dla eksploatacji złóż.

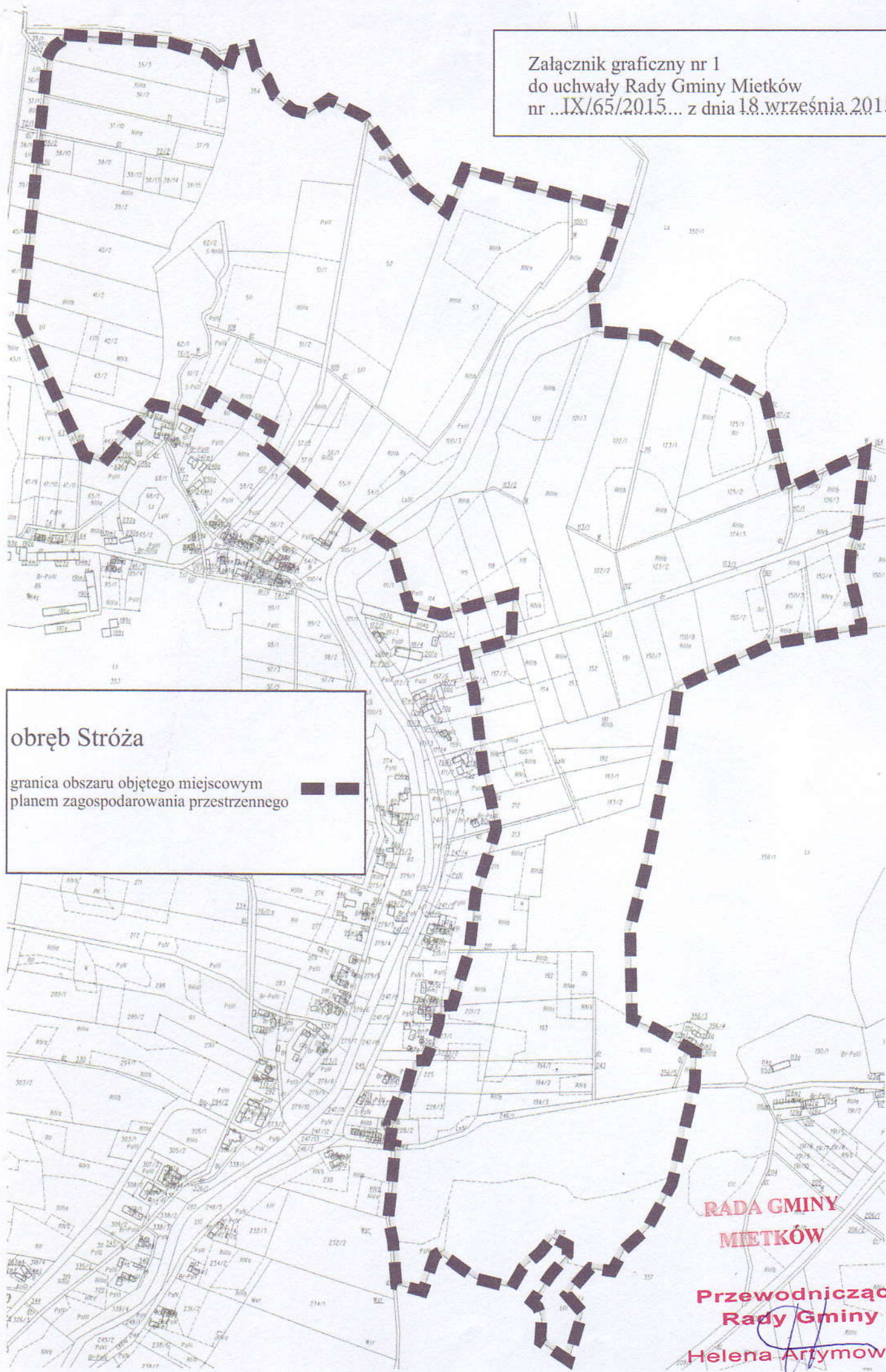
Plan miejscowy będzie zgodny z ustaleniami Studium uwarunkowań i kierunków zagospodarowania przestrzennego gminy Mietków.

**Przewodnicząca
Rady Gminy**

Helena Artymowicz

Załącznik graficzny nr 1
do uchwały Rady Gminy Mietków
nr ...IX/65/2015... z dnia 18 września 2015 r.

obręb Stróża

granica obszaru objętego miejscowym
planem zagospodarowania przestrzennego



**RADA GMINY
MIETKÓW**

**Przewodnicząca
Rady Gminy
Helena Artymowicz**