

**UCHWAŁA NR XLI/283/2018
RADY GMINY MIETKÓW**

z dnia 4 września 2018 r.

w sprawie oceny aktualności studium uwarunkowań i kierunków zagospodarowania przestrzennego oraz miejscowych planów zagospodarowania przestrzennego Gminy Mistków

Na podstawie art. 18 ust. 2 pkt 15 ustawy z dnia 8 marca 1990 r. o samorządzie gminnym (Dz. U. z 2018 r., poz. 994 z późn. zm.) oraz art. 32, ust. 2 i 3 ustawy z dnia 27 marca 2003 r. o planowaniu i zagospodarowaniu przestrzennym (Dz. U. z 2012 r., poz. 647 z późn. zm.), po zapoznaniu się z wynikami analiz zmian w zagospodarowaniu przestrzennym gminy Mistków w latach 2015-2018, Rada Gminy uchwała, co następuje:

- § 1. Przyjmuje się wyniki analiz zmian w zagospodarowaniu przestrzennym, które określa załącznik nr 1 do uchwały.
- § 2. Stwierdza się, stosownie do wyników analiz, o których mowa w załączniku nr 1, potrzebę kontynuacji prac planistycznych na obszarze Gminy Mistków.
- § 3. Stwierdza się, że wskazane w pkt 4 i 5 załącznika nr 1 plany miejscowe zagospodarowania przestrzennego oraz studium uwarunkowań i kierunków zagospodarowania Gminy Mistków są aktualne.
- § 4. Wykonanie uchwały powierza się Wójtowi Gminy Mistków.
- § 5. Uchwała wchodzi w życie z dniem podjęcia.

Przewodnicząca Rady Gminy


Helena Artymowicz

ANALIZA ZMIAN W ZAGOSPODAROWANIU PRZESTRZENNYM GMINY MIĘTKÓW

1. Podstawa opracowania.

Niniejsze opracowanie sporządzone zostało w oparciu o art. 32 ustawy z dnia 27 marca 2003 r. o planowaniu i zagospodarowaniu przestrzennym i dotyczy oceny aktualności dokumentów planistycznych w latach 2015- 2018.

Kształtowanie i prowadzenie polityki przestrzennej na terenie Gminy odbywa się z uwzględnieniem postanowień *Studium uwarunkowań i kierunków zagospodarowania przestrzennego gminy Miętków* uchwalonego Uchwałą Nr XI/73/2015 Rady Gminy Miętków z dnia 15.10.2015 r.

Podstawa prawna: Obowiązek oceny aktualności studium uwarunkowań i kierunków zagospodarowania przestrzennego gminy oraz miejscowych planów zagospodarowania przestrzennego wynika z art. 32 ustawy z dnia z 27 marca 2003 r. o planowaniu i zagospodarowaniu przestrzennym (Dz. U. z 2015 r. poz. 199 z późn. zm.). Zgodnie z art. 32 ust. 1 tejże ustawy „*W celu oceny aktualności studium i planów miejscowych wójt, burmistrz albo prezydent miasta dokonuje analizy zmian w zagospodarowaniu przestrzennym gminy, ocenia postępy w opracowywaniu planów miejscowych i opracowuje wieloletnie programy ich sporządzania w nawiązaniu do ustaleń studium, z uwzględnieniem decyzji zamieszczonych w rejestrach, o których mowa w art. 57 ust. 1-3 i art. 67 ww. ustawy oraz wniosków w sprawie sporządzenia lub zmiany planu miejscowego.*”

2. Cel opracowania

Celem opracowania analizy w zagospodarowaniu przestrzennym na obszarze Gminy Miętków jest wskazanie zmian, jakie zaszły w przestrzeni gminy Miętków oraz dokonanie oceny aktualności studium uwarunkowań i kierunków zagospodarowania przestrzennego oraz miejscowych planów zagospodarowania przestrzennego.

3. Zakres opracowania

Niniejszą ocenę aktualności dokumentów planistycznych oraz analizę zmian w zagospodarowaniu przestrzennym w okresie od 2015 r. do 2018., przeprowadzono w oparciu o:

1. ocenę aktualności obowiązujących dokumentów planistycznych:
 - a) Studium uwarunkowań i kierunków zagospodarowania przestrzennego gminy Miętków;
 - b) miejscowych planów zagospodarowania przestrzennego gminy Miętków,

2. analizę zmian w zagospodarowaniu przestrzennym określoną w oparciu o:
 - a) wydane decyzje o warunkach zabudowy,
 - b) wydane decyzje o lokalizacji inwestycji celu publicznego,
3. analizę złożonych wniosków dotyczących opracowania zmiany Studium uwarunkowań i kierunków zagospodarowania przestrzennego gminy Mietków,
4. analizę złożonych wniosków dotyczących opracowania nowych albo zmiany obowiązujących miejscowych planów zagospodarowania przestrzennego.

4. Ocena aktualności obowiązującego Studium uwarunkowań i kierunków zagospodarowania przestrzennego będących w posiadaniu Gminy Mietków.

Obecnie obowiązujące Studium uwarunkowań i kierunków zagospodarowania przestrzennego gminy Mietków uchwalone Uchwałą Nr X/73/2015 Rady Gminy Mietków z dnia 15.10.2015 r. r. jest dokumentem aktualnym, odzwierciedlającym obecne oczekiwania mieszkańców i władz gminy. W chwili obecnej nie wpłynął ani jeden wniosek w sprawie zmiany studium, jak również w obecnym dokumencie uwzględniono większość wniosków i uwag złożonych w latach poprzedzających uchwalenie. Dokument z 2015 r. uwzględnia aktualny stan prawny oraz szeroki zapas terenów pod zabudowę mieszkaniową jednorodzinną oraz rekreacyjną, tereny aktywności gospodarczej, jak również tereny przeznaczone pod farmy fotowoltaiczne (urządzenia do wytwarzania energii elektrycznej ze źródeł odnawialnych o mocy powyżej 100 kW wraz ze strefami ochronnymi). W opracowaniu pojawiły się wyraźne oznakowane obszary zagrożenia powodziowego oraz inne obszary związane z ochroną przyrody czy ochroną konserwatorską. Charakter gminny niezmiennie pozostaje rolniczy z zakazem zabudowy na większości terenów upraw polnych. Jest to związane z wysoką klasyfikacją gruntów rolnych. (przeważają użytki klas R II, R IIIa R IIIb).

5. Ocena aktualności obowiązujących miejscowych planów zagospodarowania przestrzennego, będących w posiadaniu Gminy Mietków.

W obecnej chwili Gmina Mietków posiada 29 uchwalonych i obowiązujących miejscowych planów zagospodarowania przestrzennego (mpzp.) Należą do nich, zgodnie z prowadzonym rejestrem:

L.p.	UCHWAŁA
1	Uchwała nr 124/97 Rady Gminy Mietków z dnia 26 czerwca 1997 r. w sprawie miejscowego planu zagospodarowania przestrzennego Obrzeży Zbiornika „Mietków”
2	Uchwała nr 106/97 Rady Gminy Mietków z dnia 19 lutego 1997 r. w sprawie zmiany miejscowego planu ogólnego zagospodarowania przestrzennego gminy Mietków we wsi Mietków (dla terenu eksploatacji kruszywa część wsi, obowiązuje).

3	Uchwała Rady gminy w Mietkowie nr XXIV/139/2001 z dnia 28.09.2001r. Zmiana miejscowego planu zagospodarowania przestrzennego obrzeży zbiornika „Mietków” w obrębie Maniów – Maniów Mały. (Riwiera)
4	Uchwała nr XXII/138/2005 z dnia 18 marca 2005 r. w sprawie miejscowego planu zagospodarowania przestrzennego części terenu górniczego złoża granitu „Gołaszyce”.
5	Nr XXVIII/169/2006 z dnia 22 lutego 2006 r. w sprawie miejscowego planu zagospodarowania przestrzennego wsi Borzygniew
6	Nr XXVIII/170/2006 z dnia 22 lutego 2006 r w sprawie miejscowego planu zagospodarowania przestrzennego wsi Chwałów
7	Nr XXVIII/171/2006 z dnia 22 lutego 2006 r w sprawie miejscowego planu zagospodarowania przestrzennego wsi Domanice
8	Nr XXVIII/172/2006 z dnia 22 lutego 2006 r w sprawie miejscowego planu zagospodarowania przestrzennego wsi Dzikowa
9	Nr XXVIII/173/2006 z dnia 22 lutego 2006 r w sprawie miejscowego planu zagospodarowania przestrzennego wsi Maniów i Maniów Mały
10	Nr XXVIII/174/2006 z dnia 22 lutego 2006 r w sprawie miejscowego planu zagospodarowania przestrzennego wsi Maniów Wielki
11	Nr XXVIII/175/2006 z dnia 22 lutego 2006 r w sprawie miejscowego planu zagospodarowania przestrzennego wsi Mietków
12	Nr XXVIII/176/2006 z dnia 22 lutego 2006 r w sprawie miejscowego planu zagospodarowania przestrzennego wsi Milin
13	Nr XXVIII/177/2006 z dnia 22 lutego 2006 r w sprawie miejscowego planu zagospodarowania przestrzennego wsi Piława
14	Nr XXVIII/178/2006 z dnia 22 lutego 2006 r w sprawie miejscowego planu zagospodarowania przestrzennego wsi Proszkowice
15	Nr XXVIII/179/2006 z dnia 22 lutego 2006 r w sprawie miejscowego planu zagospodarowania przestrzennego wsi Stróża
16	Nr XXVIII/180/2006 z dnia 22 lutego 2006 r w sprawie miejscowego planu zagospodarowania przestrzennego wsi Ujów
17	Nr XXVIII/181/2006 z dnia 22 lutego 2006 r w sprawie miejscowego planu zagospodarowania przestrzennego wsi Wawrzeńczyce
18	Nr XIV/84/2008 z dnia 25 kwietnia 2008 r. w sprawie miejscowego planu zagospodarowania przestrzennego Gminy Mietków obejmująca obszar związany z eksploatacją kruszywa naturalnego złoża „Stróża Górna”
19	Nr XXXI/194/2010 w sprawie uchwalenia miejscowego planu zagospodarowania przestrzennego dla terenów ośrodka sportowo-rekreacyjnego, położonego w miejscowościach Borzygniew i Domanice w gm.

	Mietków z dnia 20 września 2010 r.
20	Nr XXXI/195/2010 w sprawie zmiany miejscowego planu zagospodarowania przestrzennego gm. Mietków obejmującej obręb Borzygniew dla dz. nr 81 i 22/3 z dnia 20 września 2010 r.
21	Uchwała nr VIII/38/2011 w sprawie uchwalenia miejscowego planu zagospodarowania przestrzennego obejmującego obszar związany z eksploatacją kruszywa naturalnego „Stróża Górna II”
22	Uchwała nr VIII/39/2011 w sprawie miejscowego planu zagospodarowania przestrzennego dla terenów eksploatacji w miejscowości Borzygniew w gminie Mietków (Urbański) wydobywie.
23	Uchwała nr XVIII/81/2012 w sprawie miejscowego planu zagospodarowania przestrzennego terenów eksploatacyjnych w miejscowości Maniów Mały i Proszkowice.
24	Uchwała Nr XXII/102/2012 w sprawie zmiany miejscowego planu zagospodarowania przestrzennego gm. Mietków obejmującej tereny związane z eksploatacją kruszywa naturalnego Wawrzeńczyce Stróża – (Kopalnia Byczeń).
25	Uchwała Nr XXII/104/2012 w sprawie zmiany miejscowego planu zagospodarowania przestrzennego gm. Mietków obejmującej Chwałów dz. nr 8/7.
26	Uchwała Nr XIV/102/2015 w sprawie zmiany miejscowego planu zagospodarowania przestrzennego dla linii energetycznej 400kVw obrębach Domanice, Chwałów, Maniów Wielki gm. Mietków
27	Uchwała nr XXV/173/2016 w sprawie uchwalenia zmiany miejscowego planu zagospodarowania przestrzennego wsi Chwałów (tylko dz. 170)
28	U C H W A Ł A Nr XXIX/198/2017 Rady Gminy Mietków z dnia 20 czerwca 2017 r. w sprawie zmiany miejscowego planu zagospodarowania przestrzennego w części wsi Domanice (Paszkowski)
29	U C H W A Ł A Nr XXXVIII/246/2018 Rady GMINY MIETKÓW z dnia 16 maja 2018 r. w sprawie zmiany miejscowego planu zagospodarowania przestrzennego dla fragmentu obrębu Proszkowice w granicach działek ewidencyjnych o numerach 325/20, 325/18, 325/7, 325/29

Wszystkie ww. plany miejscowe w odpowiadają obowiązującym przepisom i mogą stanowić podstawę do lokalizacji inwestycji. Z przeprowadzonej analizy treści uchwał w sprawie mpzp wynika, że na obszarze Gminy Mietków obowiązuje 29 miejscowych planów, które pokrywają ok. 93 % powierzchni gminy. W latach 2015 - 2018 całość prowadzonych inwestycji prowadzono na podstawie ww. Uchwał. W trakcie zmiany są następujące plany miejscowe:

- zmiana planu w Maniowie Małym obejmująca obszary rolne na działki budowlane – obszar ok. 2,5 ha (brak zgody Ministra Rolnictwa na zmianę przeznaczenia na cele nierolnicze). Procedura trwa od 2008 r.

- zmiana planu miejscowego wsi Wawrzeńczyce (cały obszar zurbanizowany, na części terenu wyłączono możliwość zabudowy ze względu na obszar zalewowy).
 - Zmiana mpzp dla potrzeb Kopalni Stróża – obszar części wsi Stróża i Wawrzeńczyce.
 - zmiana planu Miejscowego w Borzygniewie – fragment obszaru przy *Domu pomocy społecznej* zgodnie z uchwałą Nr XXXIV/243/2017 Rady Gminy Mietków z dnia 27.12.2017 r.
- Stwierdza się potrzebę kontynuacji prac nad zakończeniem rozpoczętych prac planistycznych.

W obecnie ocenianym okresie czasowym do Urzędu Gminy w Mietkowie wpłynęły w roku:

- 2015 – 4 wnioski w sprawie zmiany mpzp w Gminie Mietków,
- 2016 – 1 wniosek w sprawie zmiany mpzp w Gminie Mietków,
- 2017 – 0 wniosków w sprawie zmiany mpzp w Gminie Mietków,
- 2018 – 1 wniosek w sprawie zmiany mpzp w Gminie Mietków.

Po uchwaleniu w 2015 r. Studium uwarunkowań kierunków zagospodarowania przestrzennego dokonano oceny zgodności wszystkich planów miejscowych w nawiązaniu do ustaleń studium, potrzeb społeczno - gospodarczych oraz wniosków w sprawie sporządzenia lub zmiany planów miejscowych. Adekwatne działania w celu aktualizacji zmian w zagospodarowaniu przestrzennym gminy są prowadzone na bieżąco. Rada Gminy Mietków w latach 2015 -2018 podjęła uchwały co do konieczności zmiany mpzp w miejscowości Wawrzeńczyce, Chwałów, Domanice oraz Proszkowice, które częściowo zostały już przyjęte. Charakter przekształceń nie jest jednak znaczący w stosunku do dotychczasowych przeznaczeń. Zazwyczaj zmiany planów dotyczą możliwości dodania lub zmiany przeznaczeń w zakresie usług czy zabudowy mieszkaniowej jednorodzinnej na istniejących już obszarach zabudowy, wskaźników czy wytycznych dotyczących architektury obiektów bądź wprowadzenia dopuszczenia zabudowy zagrodowej na terenach rolnych.

Część wniosków inwestorów nie jest możliwa do uwzględnienia ze względu na rażącą niezgodność z przepisami odrębnymi lub zasadami dobrego projektowania (np. wnioski o zabudowę mieszkaniową na terenach zalewowych, terenach podlegających ochronie ze względu na ostoję i siedliska ptaków w obszarze Natura 2000, dopuszczenia współczesnych elementów architektury na obszarach podlegających ścisłej ochronie konserwatorskiej, rozwój nowej zabudowy w zwartych kompleksach rolniczych na ziemi ornej kl. II i III).

Z uwagi na ograniczone fundusze oraz mocno sformalizowaną procedurę prawną, proces zmian dokumentów planistycznych następuje powoli lub nie przynosi oczekiwanych skutków.

4. Analiza wydanych decyzji o warunkach zabudowy i zagospodarowania terenu.

Zgodnie z art. 50 ust. 1 oraz z art. 59 ust. 1 ustawy o planowaniu i zagospodarowaniu przestrzennym zmiana zagospodarowania terenu w przypadku braku planu miejscowego, polegająca na lokalizacji inwestycji celu publicznego, budowie obiektu budowlanego lub wykonaniu innych robót budowlanych, a także zmiana sposobu użytkowania obiektu budowlanego lub jego części wymaga ustalenia, w drodze decyzji, lokalizacji inwestycji celu publicznego lub warunków

zabudowy.

Statystyka wydanych decyzji w zakresie mającym wpływ na kształt przestrzeni przedstawia się następująco: rodzaj inwestycji	ilość wydanych decyzji rok 2015	ilość wydanych decyzji rok 2016	ilość wydanych decyzji rok 2017
budowa domów jednorodzinnych	0	0	0
przebudowa, rozbudowa domów jednorodzinnych	0	0	0
zabudowa letniskowa	0	0	0
budowa garażu, budowa lub przebudowa budynku gospodarczego, wiaty	0	0	0
budowa sali gimnastycznej	0	0	0
zmiana sposobu użytkowania b. gospodarczego na cele produkcyjne, usługowe	0	0	0
budowa zbiornika zamkniętego bezodpływowego na ścieki lub przydomowej oczyszcz. ścieków	0	0	0
zmiana sposobu użytkowania budynku gospodarczego lub innego na cele mieszkalne	0	0	0
zagospodarowanie złóż, budowa ośrodków produkcyjnych	0	0	0
budowa zbiornika wodnego lub budowa zastawek na zbiorniku wodnym	0	0	0
przebudowa drogi powiatowej	0	0	0
budowa, przebudowa sieci energetycznej lub odcinków sieci, oświetlenie ulic, stacje transformatorowe, przyłącza	0	0	0
budowa infrastruktury drogowej - zjazdów	0	0	0
rozbudowa budynków szpitalnych	0	0	0
budowa boiska sportowego lub zespołów boisk	0	0	0
organizacja terenów zieleni publicznej	0	0	0
budowa, przebudowa sali wiejskiej	0	0	0
sieć kanalizacji sanitarnej lub odcinki sieci	0	0	0
sieć wodociągowa lub odcinki sieci	0	0	0

budowa sieci gazowych, odcinków gazociągu	0	0	0
budowa, przebudowa przepompowni ścieków	0	0	0
odmowy wydania decyzji	0	0	0
przeniesienie decyzji	0	0	0

W roku 2018 (do dnia niniejszego opracowania) nie złożono do Urzędu Gminy w Mietkowie żadnego wniosku o wydanie decyzji o warunkach zabudowy i zagospodarowania terenu ani o wydanie decyzji o lokalizacji inwestycji celu publicznego.

5. Wnioski

Zgodnie z art. 32 ust. 1 ustawy z dnia 27 marca 2003 r. o planowaniu i zagospodarowaniu przestrzennym (Dz.U. z 2012 r. poz. 647) dokonano analizy aktualności studium uwarunkowań i kierunków zagospodarowania przestrzennego Gminy Mietków oraz miejscowych planów zagospodarowania przestrzennego obowiązujących na terenie gminy. W latach 2015 - 2018 brano pod uwagę na bieżąco wnioski w sprawie zmian dokumentów planistycznych – większość z lat wcześniejszych, została uwzględniona w nowo opracowywanym *Studium*. Oceną aktualności objęte zostały wszystkie obowiązujące miejscowe plany zagospodarowania przestrzennego na terenie gminy, które uznano za aktualne. Obecnie należy prowadzić stały monitoring potrzeb zmian dokumentów planistycznych oraz uwzględniać wyłącznie uzasadnione przypadki zmian, które prowadzić powinny do rozwoju gminy oraz zaspokojenia interesów większej grupy inwestorów. Proponowany termin wykonania kolejnej analizy zmian wyznacza się na 2022 r.

6. Wieloletni program sporządzania planów miejscowych, o których mowa w art. 32 ust. 1 ustawy o planowaniu i zagospodarowaniu przestrzennym.

Z przeprowadzonej analizy miejscowych planów zagospodarowania przestrzennego wynika, że obowiązujące na obszarze całej gminy plany miejscowe są większościowo dostosowane do istniejących uwarunkowań faktycznych i prawnych jak również realizują założenia przyjęte w studium. Nie mniej jednak, w związku ze zmianami społeczno - gospodarczymi, jak również zmianami przepisów odrębnych stwierdza się możliwości ich zmiany. Dla terenów szczególnie istotnych dla rozwoju gminy możliwe jest wykonanie zmian „punktowych” planu miejscowego w danym obrębie. Zakłada się następujące prace planistyczne na obszarach:

Wieloletni program sporządzania planów miejscowych

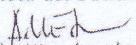
L.p	Obszar	Istotne elementy zmiany	Rok rozpoczęcia procedury planistycznej
1	Obręb Borzygniew	Intenstwny rozwój zabudowy mieszkaniowej i usługowej.	2018
2	Obręb Piława	Rozwój zabudowy mieszkaniowej, usunięcie obwodnicy wsi, nowe tereny pod fotowoltaikę.	2020
3	Obręb Proszkowice	Rozwój zabudowy mieszkaniowej, usunięcie obwodnicy wsi, nowe tereny po rekultywacji odkrywkowej kopalni kruszywa.	2020
4	Obręb Chwałów i Domanice	Rozwój zabudowy, w tym rekreacyjnej i usług turystyki i rekreacji. Ograniczenia dla Domanic na terenach zalewowych.	2022
5	Obręb Maniów – Maniów Mały	Nowy plan dla "Riwieri", rozwój zabudowy mieszkaniowej, usunięcie obwodnicy wsi, nowe tereny usługowe i aktywności gospodarczej (dawny Rzędów). Nowe tereny pod farmy fotowoltaiczne.	2019
6	Obręb Stróża	Rozwój terenów pod eksploatację kruszywa, ograniczenia w zabudowie na terenach zalewowych.	2018
7	Obręb Mietków	Rozwój zabudowy przemysłowej oraz terenów aktywności gospodarczej, rozwój nowych terenów mieszkaniowych i aktywności gospodarczej.	2022
8	Obręb Maniów Wielki	Rozwój zabudowy mieszkaniowej, nowe tereny aktywności gospodarczej (przy drodze krajowej nr 35). Nowe tereny pod farmy fotowoltaiczne.	2024
9	Obręb Dzikowa i Ujów	Rozwój zabudowy mieszkaniowej.	2024
10	Obręb Milin	Rozwój zabudowy mieszkaniowej. Ograniczenia na terenach zalewowych. Likwidacja projektowanej drogi powiatowej.	2020
11	Obręb Wawrzeńczyce	Rozwój zabudowy mieszkaniowej. Ograniczenia na terenach zalewowych, nowe tereny pod fotowoltaikę.	2018

7. Opracowanie wykonała:

Agnieszka Wesółowska – Główny Specjalista d/s budownictwa Urzędu Gminy w Mietkowie.

Główny specjalista ds. budownictwa


Mietków 06.08.2018 r.


Agnieszka Wesółowska

Opracowanie zostało przedstawione do zaopiniowania Wójtowi gm. Mietków.

RADA GMINY Przewodnicząca
MIETKÓW Rady Gminy

Helena Artymowicz

WÓJTA

Adam Kozarowicz


RADA GMINY MIETKÓW

Uzasadnienie

Do Uchwały Rady Gminy Mietków w sprawie oceny aktualności studium uwarunkowań i kierunków zagospodarowania przestrzennego oraz miejscowych planów zagospodarowania przestrzennego Gminy Mietków.

Zgodnie z art. 32 ustawy z dnia 27 marca 2003r. o planowaniu i zagospodarowaniu przestrzennym „*W celu oceny aktualności studium i planów miejscowych wójt, burmistrz albo prezydent miasta dokonuje analizy zmian w zagospodarowaniu przestrzennym gminy, ocenia postępy w opracowywaniu planów miejscowych i opracowuje wieloletnie programy ich sporządzania w nawiązaniu do ustaleń studium, z uwzględnieniem decyzji zamieszczonych w rejestrach, o których mowa w art. 57 ust. 1-3 i art. 67 oraz wniosków w sprawie sporządzenia lub zmiany planu miejscowego.*” Zgodnie z art. 32 ust. 2 ustawy Wójt dokonuje oceny, co najmniej raz w czasie kadencji Rady Gminy, a wyniki ww. analizy przedstawia Radzie Gminy.

W wyniku dokonanej i przedstawionej oceny (załącznik nr 1) stwierdza się, potrzebę kontynuacji prac planistycznych dotyczących rozpoczętych zmian miejscowych planów zagospodarowania przestrzennego w zakresie określonym w *Analizie zmian w zagospodarowaniu przestrzennym Gminy Mietków*. Oceny aktualności planów miejscowych dokonano w oparciu o obowiązujące przepisy oraz pod kątem wniosków zmianę przeznaczenia terenów oraz studium uwarunkowań i kierunków zagospodarowania przestrzennego przyjętego Uchwałą Rady Gminy Mietków z dnia 15 października 2015 r. nr X/73/2015. Nie wskazano planów wymagających pilnej aktualizacji - adekwatne działania w celu wprowadzenia zmian w planach miejscowych gminy będą realizowane według potrzeb na bieżąco oraz w oparciu o Wieloletni program sporządzania planów miejscowych wskazanych w pkt 6 załącznika nr 1.

**Przewodnicząca
Rady Gminy**

Helena Artymowicz