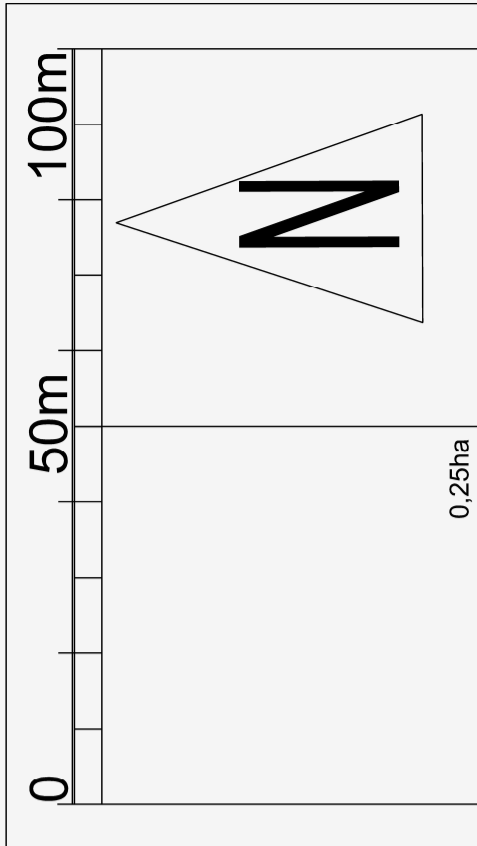
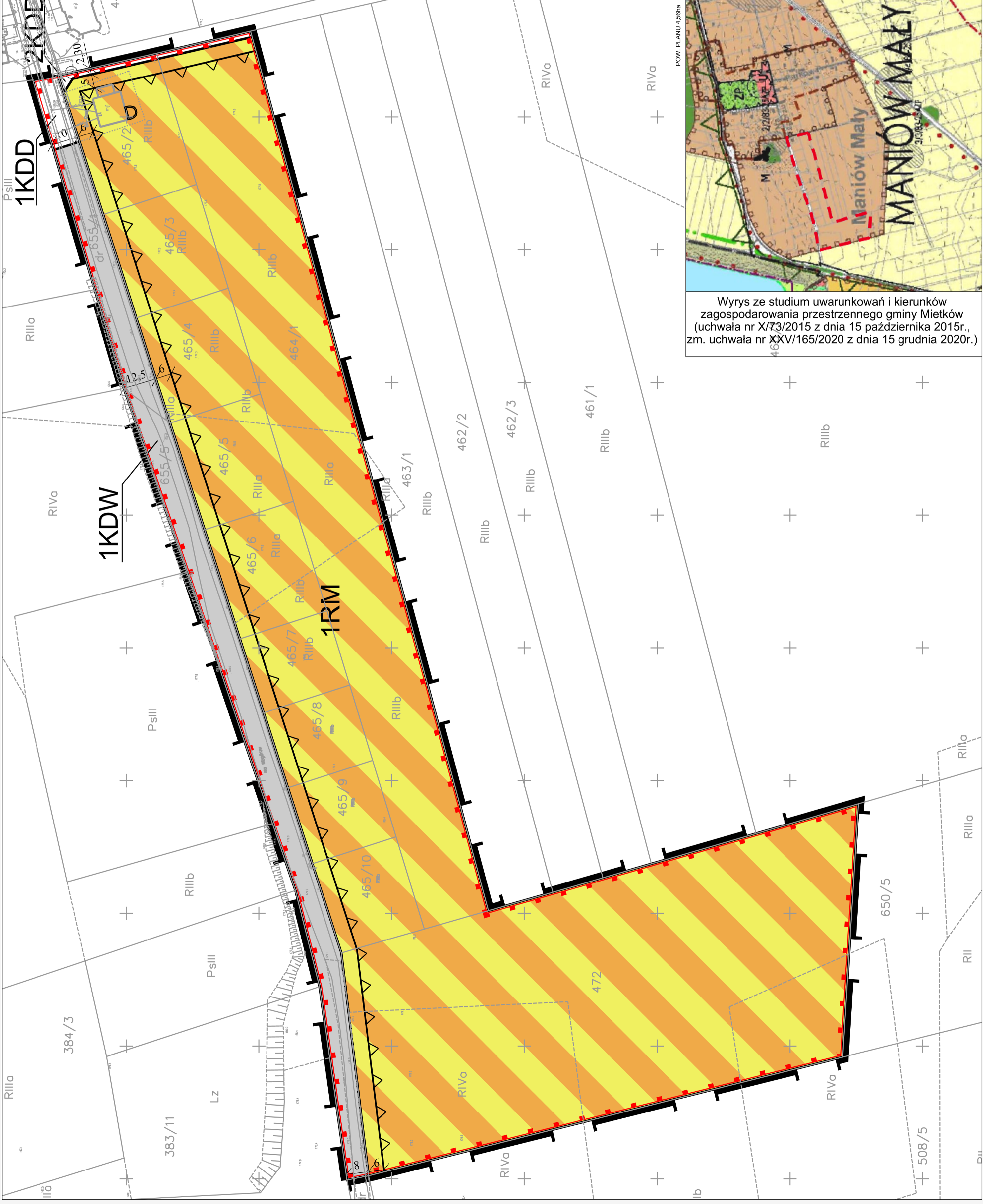


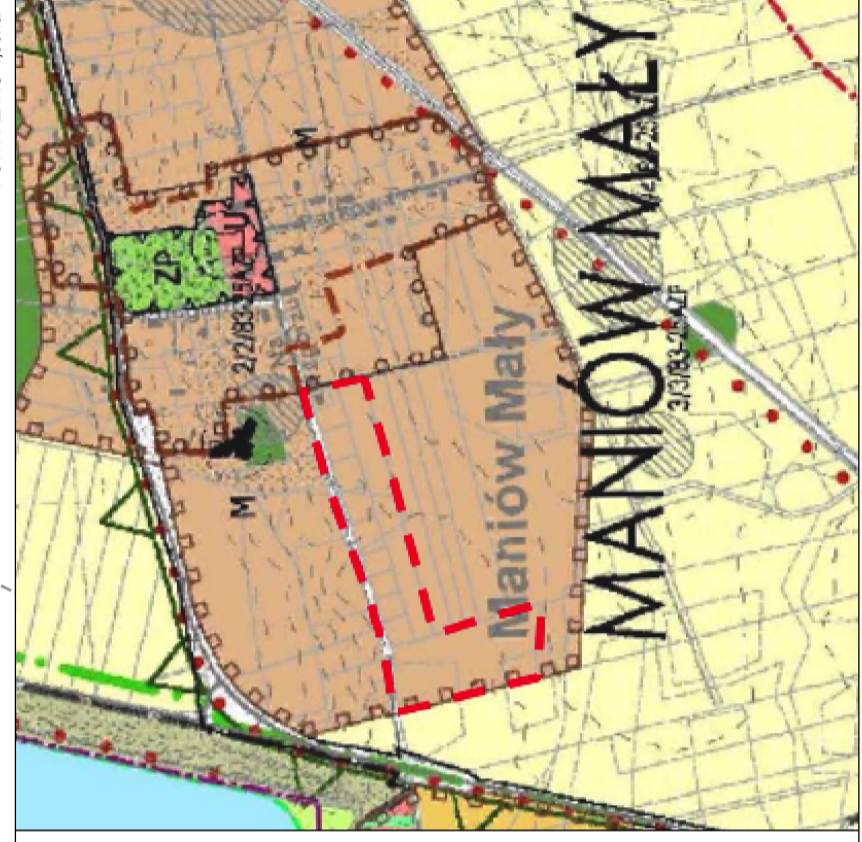
ZMIANA MIEJSCOWEGO PLANU ZAGOSPODAROWANIA PRZESTRZENNEGO GMINY MIETKÓW DLA OBSZARU POŁOŻONEGO W MIEJSCOWOŚCI MANIÓW MAŁY



0,25ha
RYSUNEK PLANU
SKALA 1 : 1000

LEGENDA

	GRANICA OBSZARU OBJĘTEGO PLANEM
	LINIE ROZGRANICZAJĄCE TERENY O RÓŻNYM PRZEZNACZENIU LUB RÓŻNYCH ZASADACH ZAGOSPODAROWANIA
	NIEPRZEKRACZALNE LINIE ZABUDOWY
	RM TERENY ZABUDOWY ZAGRODOWEJ W GOSPODARSTWACH ROLNYCH, HODOWLANEYCH I OGRÓDNICZYCH
	KDD TERENY DRÓG PUBLICZNYCH DOJAZDOWYCH
	KDW TERENY DRÓG WEWNĘTRZNYCH
	GRANICA STREFY OCHRONY KONSERWATORSKIEJ "OW" ZABYTKÓW ARCHEOLOGICZNYCH
ZALĄCZNIK NR 1 DO UCHWAŁY NR / / 2022r. RADY GMINY MIETKÓW Z DNIA / / 2022r. OPUBLIKOWANO W DZIENNIKU URZĘDOWYM WOJEWÓDZTWA DOLNOŚLĄSKIEGO POZ. Z DNIA 2022r.	
ZMIANA MIEJSCOWEGO PLANU ZAGOSPODAROWANIA PRZESTRZENNEGO GMINY MIETKÓW DLA OBSZARU POŁOŻONEGO W MIEJSCOWOŚCI MANIÓW MAŁY	
SKALA 1 : 1000	
STYCZEŃ 2022	



Wyrys ze studium uwarunkowań i kierunków zagospodarowania przestrzennego gminy Mietków (uchwała nr X/73/2015 z dnia 15 października 2015r., zm. uchwała nr XXV/165/2020 z dnia 15 grudnia 2020r.)