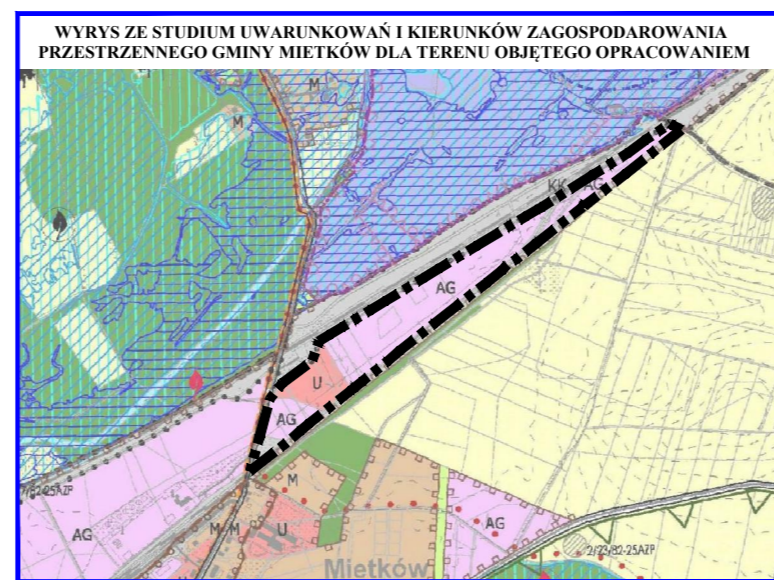
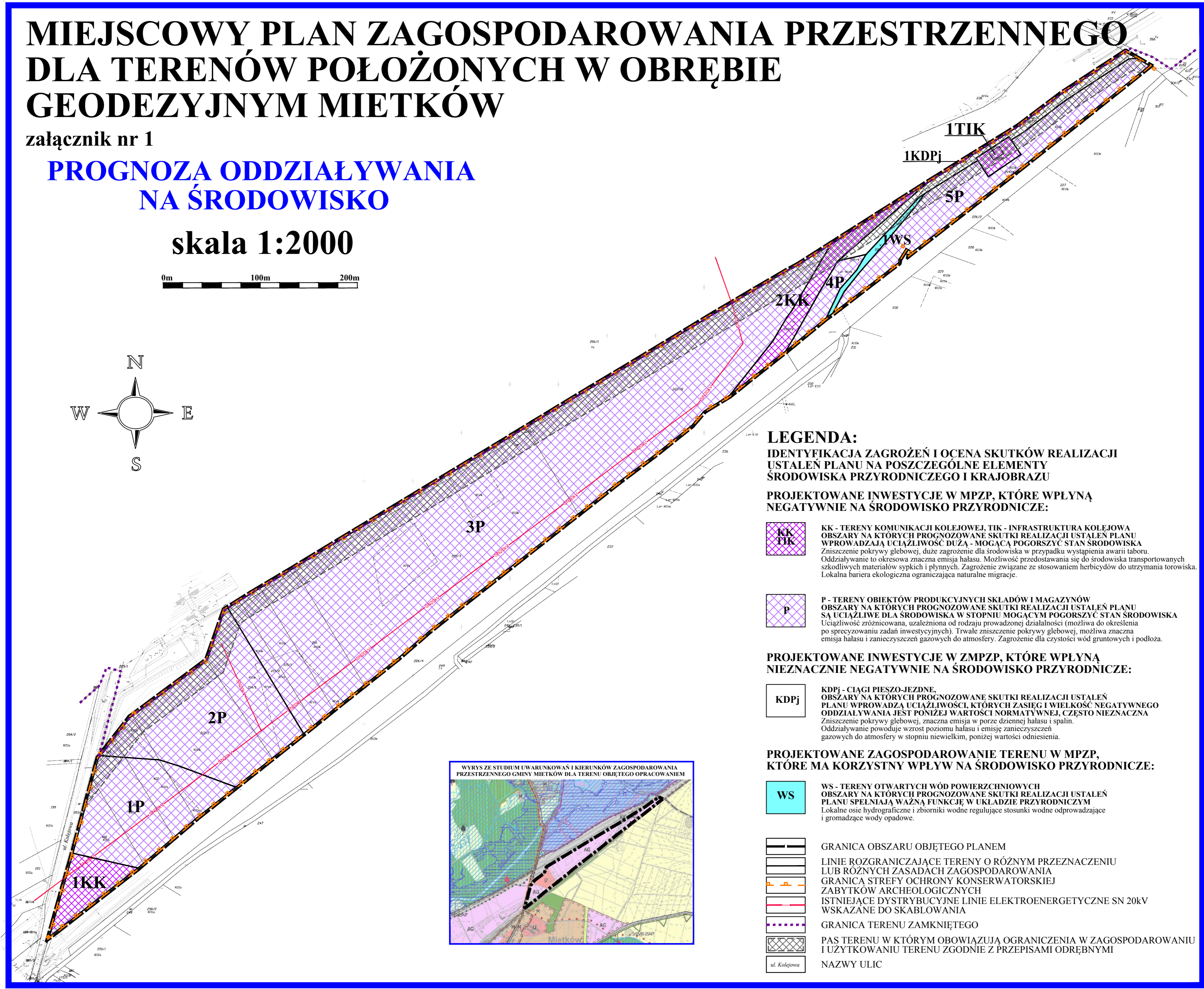
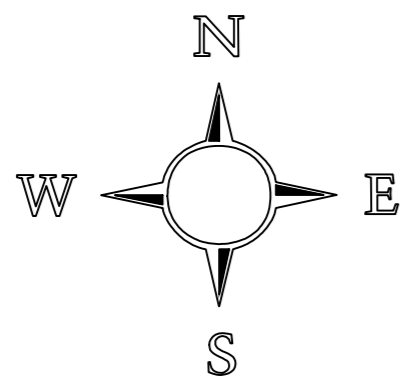


# MIEJSCOWY PLAN ZAGOSPODAROWANIA PRZESTRZENNEGO DLA TERENÓW POŁOŻONYCH W OBREMBIE GEODEZYJNYM MIETKÓW

załącznik nr 1

## PROGNOZA ODDZIAŁYWANIA NA ŚRODOWISKO

skala 1:2000



### LEGENDA:

**IDENTYFIKACJA ZAGROZEŃ I OCENA SKUTKÓW REALIZACJI  
USTALEŃ PLANU NA POSZCZEGÓLNE ELEMENTY  
ŚRODOWISKA PRZYRODNICZEGO I KRAJOBRAZU**

**PROJEKTOWANE INWESTYCJE W MPZP, KTÓRE WPŁYNĄ  
NEGATYWNIE NA ŚRODOWISKO PRZYRODNICZE:**



**KK - TERENY KOMUNIKACJI KOLEJOWEJ, TIK - INFRASTRUKTURA KOLEJOWA**  
OBSZARY NA KTÓRYCH PROGNOZOWANE SKUTKI REALIZACJI USTALEŃ PLANU  
WPROWADZAJĄ UCIAŻLIWOŚĆ DUŻĄ - MOGĄCĄ POGORSZYĆ STAN ŚRODOWISKA  
Zniszczenie pokrywy glebowej, duże zagrożenie dla środowiska w przypadku wystąpienia awarii taboru.  
Oddziaływanie to okresowa znaczna emisja hałasu. Możliwość przedostawania się do środowiska transportowanych  
szkodliwych materiałów sypkich i płynnych. Zagrożenie związane ze stosowaniem herbicydów do utrzymania torowiska.  
Lokalna bariera ekologiczna ograniczająca naturalne migracje.



**P - TERENY OBIEKTÓW PRODUKCYJNYCH SKŁADÓW I MAGAZYNÓW**  
OBSZARY NA KTÓRYCH PROGNOZOWANE SKUTKI REALIZACJI USTALEŃ PLANU  
SĄ UCIAŻLIWE DLA ŚRODOWISKA W STOPNIU MOGĄCYM POGORSZYĆ STAN ŚRODOWISKA  
Uciążliwość zróżnicowana, uzależniona od rodzaju prowadzonej działalności (możliwa do określenia  
po sprecyzowaniu zadań inwestycyjnych). Trwale zniszczenie pokrywy glebowej, możliwa znaczna  
emisja hałasu i zanieczyszczeń gazowych do atmosfery. Zagrożenie dla czystości wód gruntowych i podłoża.

**PROJEKTOWANE INWESTYCJE W ZMPZP, KTÓRE WPŁYNĄ  
NIEZNACZNIE NEGATYWNIE NA ŚRODOWISKO PRZYRODNICZE:**




**KDPj - CIĄGI PIESZO-JEZDNE,**  
OBSZARY NA KTÓRYCH PROGNOZOWANE SKUTKI REALIZACJI USTALEŃ  
PLANU WPROWADZAJĄ UCIAŻLIWOŚĆ, KTÓRYCH ZASIĘG I WIELKOŚĆ NEGATYWNEGO  
ODDZIAŁYWANIA JEST PONIŻEJ WARTOŚCI NORMATYWNEJ, CZĘŚTO NIEZNACZNA  
Zniszczenie pokrywy glebowej, znaczna emisja w porze dziennej hałasu i spalin.  
Oddziaływanie powoduje wzrost poziomu hałasu i emisję zanieczyszczeń  
gazowych do atmosfery w stopniu niewielkim, poniżej wartości odniesienia.


**PROJEKTOWANE ZAGOSPODAROWANIE TERENU W MPZP,  
KTÓRE MA KORZYSTNY WPŁYW NA ŚRODOWISKO PRZYRODNICZE:**



**WS - TERENY OTWARTYCH WÓD POWIERZCHNIOWYCH**  
OBSZARY NA KTÓRYCH PROGNOZOWANE SKUTKI REALIZACJI USTALEŃ  
PLANU SPEŁNIAJĄ WAŻNĄ FUNKCJĘ W UKŁADZIE PRZYRODNICZYM  
Lokalne osie hydrograficzne i zbiorniki wodne regulujące stosunki wodne odprowadzające  
i gromadzące wody opadowe.



GRANICA OBSZARU OBJĘTEGO PLANEM



LINIE ROZGRANICZAJĄCE TERENY O RÓŻNYM PRZEZNACZENIU  
LUB RÓŻNYCH ZASADACH ZAGOSPODAROWANIA



GRANICA STREFY OCHRONY KONSERWATORSKIEJ



ZABYTEKÓW ARCHEOLOGICZNYCH



ISTNIEJĄCE DYSTRYBUCYJNE LINIE ELEKTROENERGETYCZNE SN 20kV



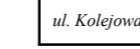
WSKAZANE DO SKABLOWANIA



GRANICA TERENU ZAMKNIĘTEGO



PAS TERENU W KTÓRYM OBYWIAZUJĄ OGRANICZENIA W ZAGOSPODAROWANIU  
I UŻYTKOWANIU TERENU ZGODNIE Z PRZEPISAMI ODREBNYMI



NAZWY ULIC