

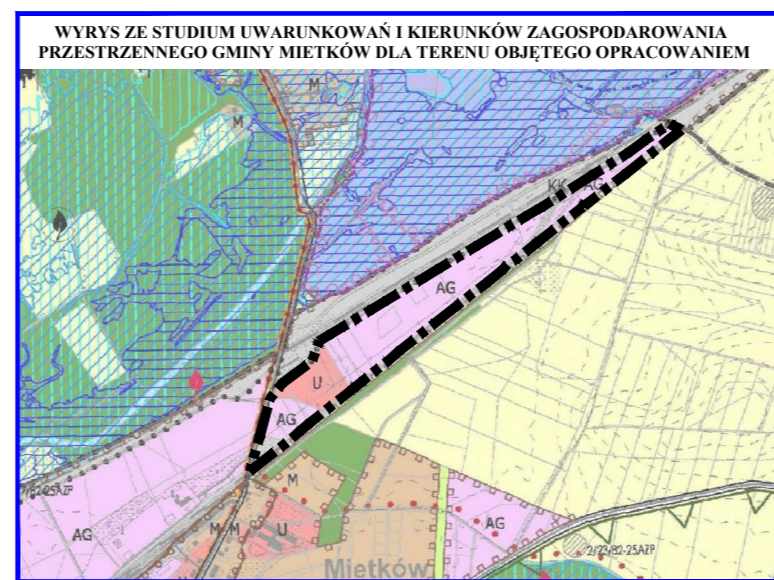
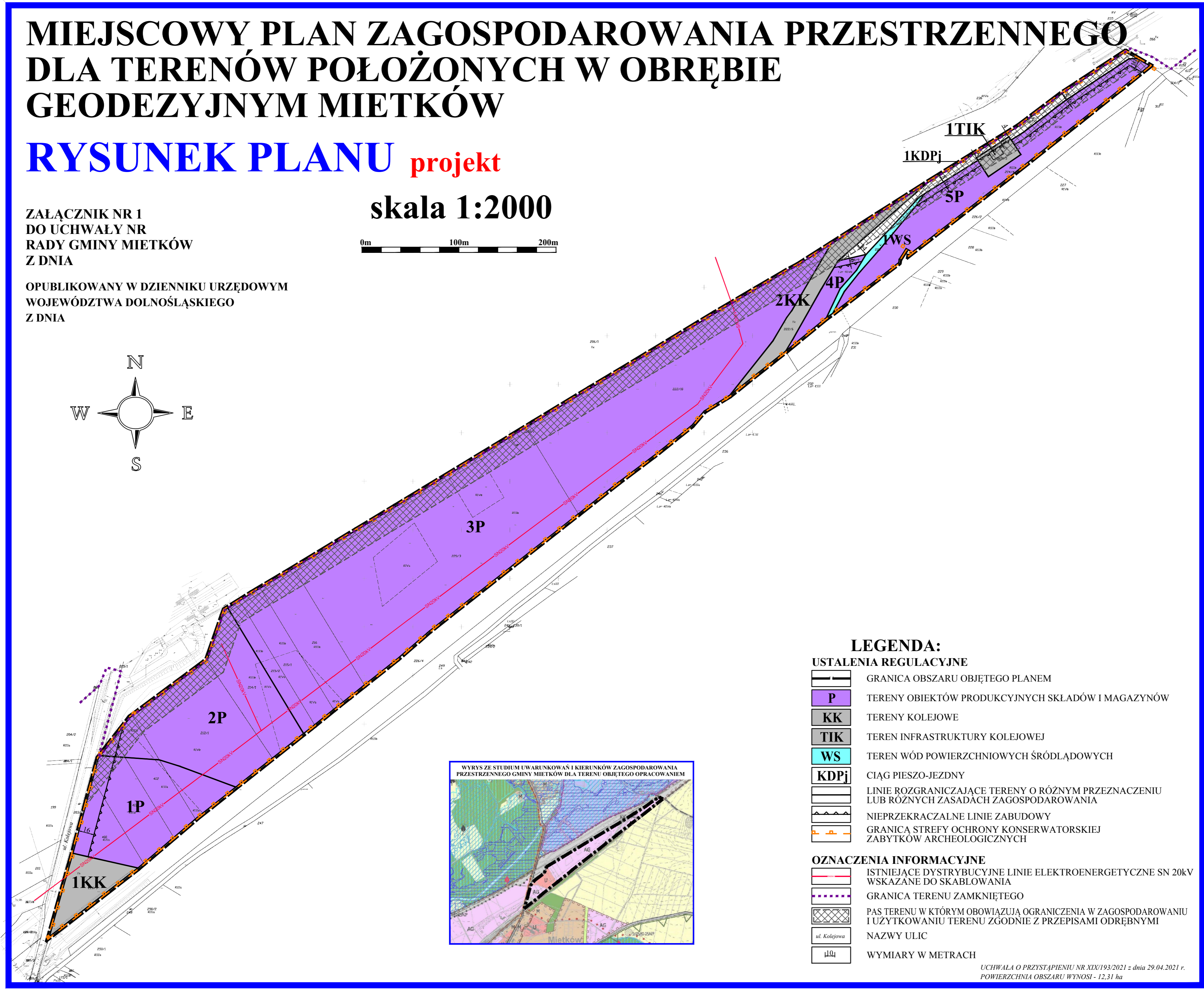
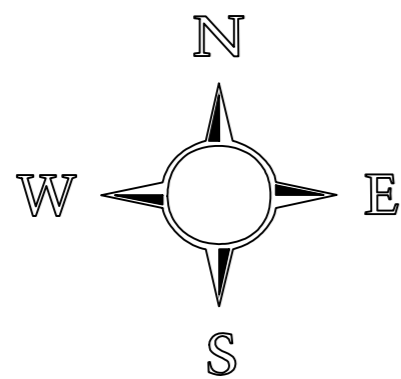
MIEJSCOWY PLAN ZAGOSPODAROWANIA PRZESTRZENNEGO DLA TERENÓW POŁOŻONYCH W OBRĘBIE GEODEZYJNYM MIETKÓW

RYSUNEK PLANU projekt

skala 1:2000

ZALĄCZNIK NR 1
DO UCHWAŁY NR
RADY GMINY MIETKÓW
Z DNIA

OPUBLIKOWANY W DZIENNIKU URZĘDOWYM
WOJEWÓDZTWA DOLNOŚLĄSKIEGO
Z DNIA



LEGENDA:

USTALENIA REGULACYJNE

- GRANICA OBSZARU OBJĘTEGO PLANEM
- P** TERENY OBIEKTÓW PRODUKCYJNYCH SKŁADÓW I MAGAZYNÓW
- KK** TERENY KOLEJOWE
- TIK** TEREN INFRASTRUKTURY KOLEJOWEJ
- WS** TEREN WÓD POWIERZCHNIOWYCH ŚRÓDLĄDOWYCH
- KDPj** CIĄG PIESZO-JEZDNY
- LINIE ROZGRANICZAJĄCE TERENY O RÓŻNYM PRZEZNACZENIU LUB RÓŻNYCH ZASADACH ZAGOSPODAROWANIA
- NIEPRZEKRACZALNE LINIE ZABUDOWY
- GRANICĄ STREFY OCHRONY KONSERWATORSKIEJ ZABYTKÓW ARCHEOLOGICZNYCH

OZNACZENIA INFORMACYJNE

- ISTNIEJĄCE DYSTRYBUCYJNE LINIE ELEKTROENERGETYCZNE SN 20kV WSKAZANE DO SKABLOWANIA
- GRANICA TERENU ZAMKNIĘTEGO
- PAS TERENU W KTÓRYM OBOWIĄZUJĄ OGRANICZENIA W ZAGOSPODAROWANIU I UŻYTKOWANIU TERENU ZGODNIE Z PRZEPISAMI ODREBNYMI
- ul. Kolejowa
- WYMIARY W METRACH

UCHWAŁA O PRZYSTĄPIENIU NR XIX/193/2021 z dnia 29.04.2021 r.
POWIERZCHNIA OBSZARU WYNOŚI - 12,31 ha