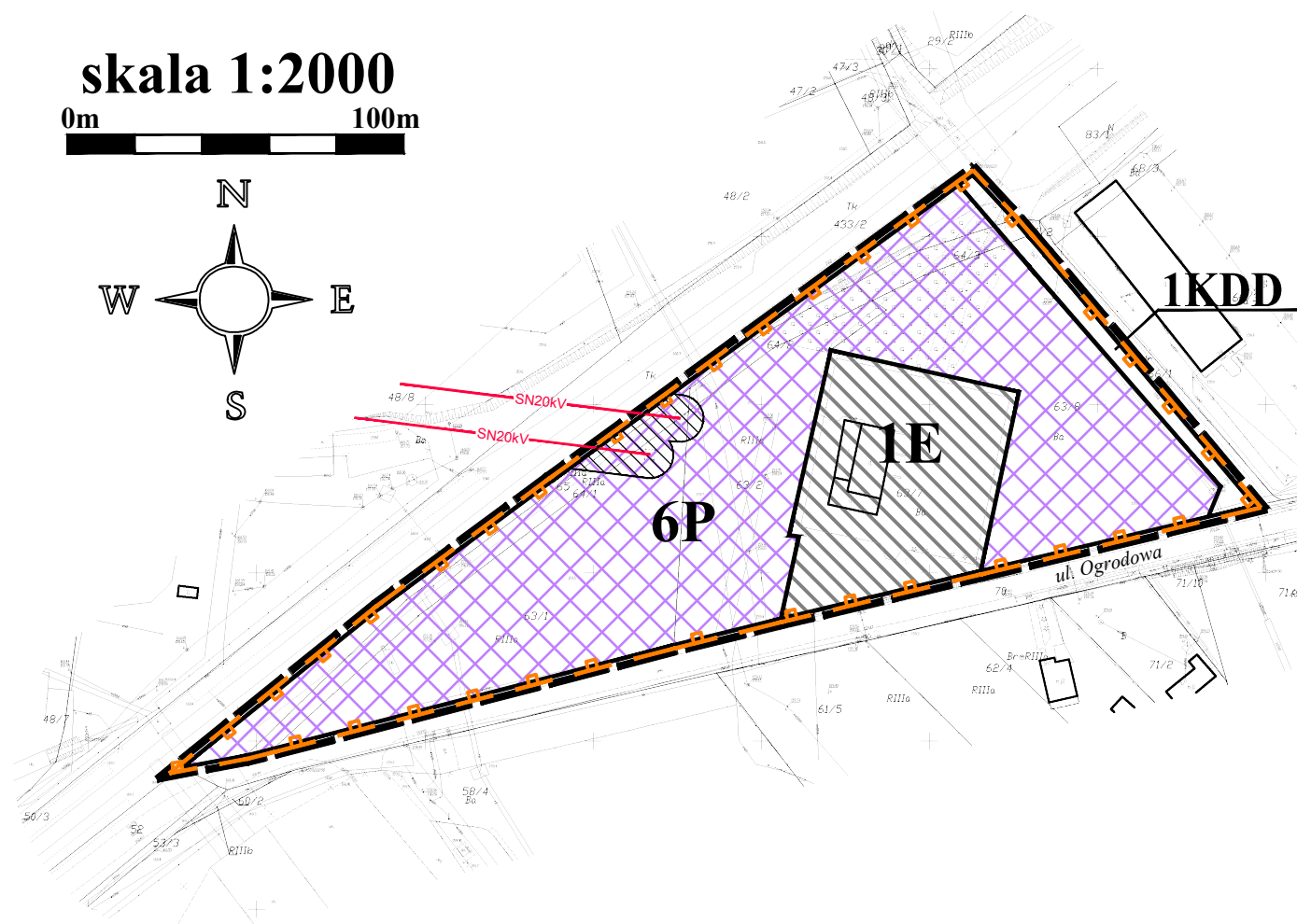



MIEJSCOWY PLAN ZAGOSPODAROWANIA PRZESTRZENNEGO DLA TERENÓW POŁOŻONYCH W OBREBIE GEODEZYJNYM MIETKÓW

załącznik nr 2

PROGNOZA ODDZIAŁYWANIA NA ŚRODOWISKO

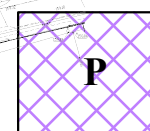
skala 1:2000
0m 100m



LEGENDA:

IDENTYFIKACJA ZAGROZEŃ I OCENA SKUTKÓW REALIZACJI
USTALEŃ PLANU NA POSZCZEGÓLNE ELEMENTY
ŚRODOWISKA PRZYRODNICZEGO I KRAJOBRAZU

PROJEKTOWANE INWESTYCJE W MPZP, KTÓRE WPLYNĄ
NEGATYWNIE NA ŚRODOWISKO PRZYRODNICZE:



**P - TERENY OBIEKTÓW PRODUKCYJNYCH SKŁADÓW I MAGAZYNÓW
OBSZARY NA KTÓRYCH PROGNOZOWANE SKUTKI REALIZACJI USTALEŃ PLANU
SĄ UCIAŹLIWE DLA ŚRODOWISKA W STOPNIU MOGĄCYM POGORSZYĆ STAN ŚRODOWISKA**
Uciążliwość zróżnicowana, uzależniona od rodzaju prowadzonej działalności (możliwa do określenia
po sprecyzowaniu zadań inwestycyjnych). Trwałe zniszczenie pokrywy glebowej, możliwa znaczna
emisja hałasu i zanieczyszczeń gazowych do atmosfery. Zagrożenie dla czystości wód gruntowych i podłoża.



**E - ELEKTROENERGETYKA
OBSZARY NA KTÓRYCH PROGNOZOWANE SKUTKI REALIZACJI USTALEŃ PLANU
SĄ UCIAŹLIWE DLA ŚRODOWISKA W STOPNIU MOGĄCYM POGORSZYĆ STAN ŚRODOWISKA**
Trwałe zniszczenie pokrywy glebowej. Możliwość zanieczyszczenia gleby, wód powierzchniowych
i gruntowych przy wystąpieniu awarii. Możliwa znaczna emisja hałasu.
Emisja pola elektromagnetycznego szkodliwego dla zdrowia ludzi nie powinna przekraczać granic działki.


PROJEKTOWANE INWESTYCJE W ZMPZP, KTÓRE WPLYNĄ
NIEZNACZNIE NEGATYWNIE NA ŚRODOWISKO PRZYRODNICZE:



**KDD - DROGA DOJAZDOWA
OBSZARY NA KTÓRYCH PROGNOZOWANE SKUTKI REALIZACJI USTALEŃ
PLANU WPROWADZĄ UCIAŹLIWOŚCI, KTÓRYCH ZASIĘG I WIELKOŚĆ NEGATYWNEGO
ODDZIAŁYWANIA JEST PONIŻEJ WARTOŚCI NORMATYWNEJ, CZĘSTO NIEZNACZNA**
Zniszczenie pokrywy glebowej, znaczna emisja w porze dziennej hałasu i spalin.
Oddziaływanie powoduje wzrost poziomu hałasu i emisję zanieczyszczeń
gazowych do atmosfery w stopniu niewielkim, poniżej wartości odniesienia.



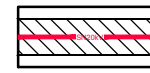
GRANICA OBSZARU OBJĘTEGO PLANEM



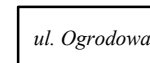
LINIE ROZGRANICZAJĄCE TERENY O RÓŻNYM PRZEZNACZENIU
LUB RÓŻNYCH ZASADACH ZAGOSPODAROWANIA



GRANICA STREFY OCHRONY KONSERWATORSKIEJ
ZABYTEKÓW ARCHEOLOGICZNYCH



ISTNIEJĄCE DYSTRYBUCYJNE LINIE ELEKTROENERGETYCZNE SN 20kV
WRAZ Z PASEM TECHNOLOGICZNYM



ul. Ogrodowa
NAZWY ULIC

WYRYS ZE STUDIUM UWARUNKOWAŃ I KIERUNKÓW ZAGOSPODAROWANIA
PRZESTRZENNEGO GMINY MIETKÓW DLA TERENU OBJĘTEGO OPRACOWANIEM

