

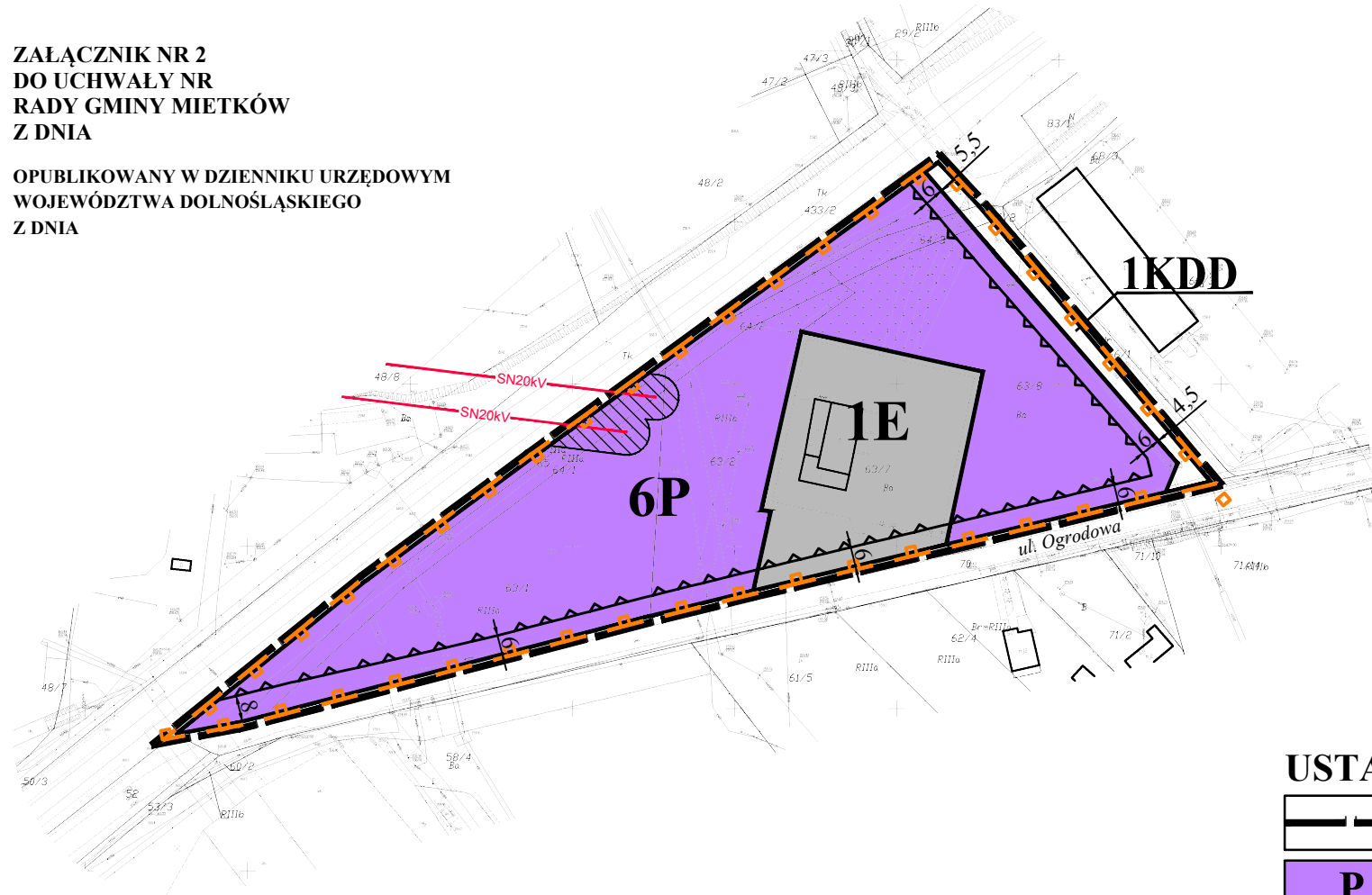

# MIEJSCOWY PLAN ZAGOSPODAROWANIA PRZESTRZENNEGO DLA TERENÓW POŁOŻONYCH W OBREBIE GEODEZYJNYM MIETKÓW

ZALĄCZNIK NR 2  
DO UCHWAŁY NR  
RADY GMINY MIETKÓW  
Z DNIA

OPUBLIKOWANY W DZIENNIKU URZĘDOWYM  
WOJEWÓDZTWA DOLNOŚLĄSKIEGO  
Z DNIA






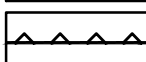

## RYSUNEK PLANU projekt skala 1:2000

0m 100m 200m

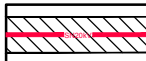
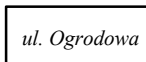
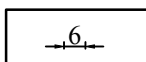


### LEGENDA:

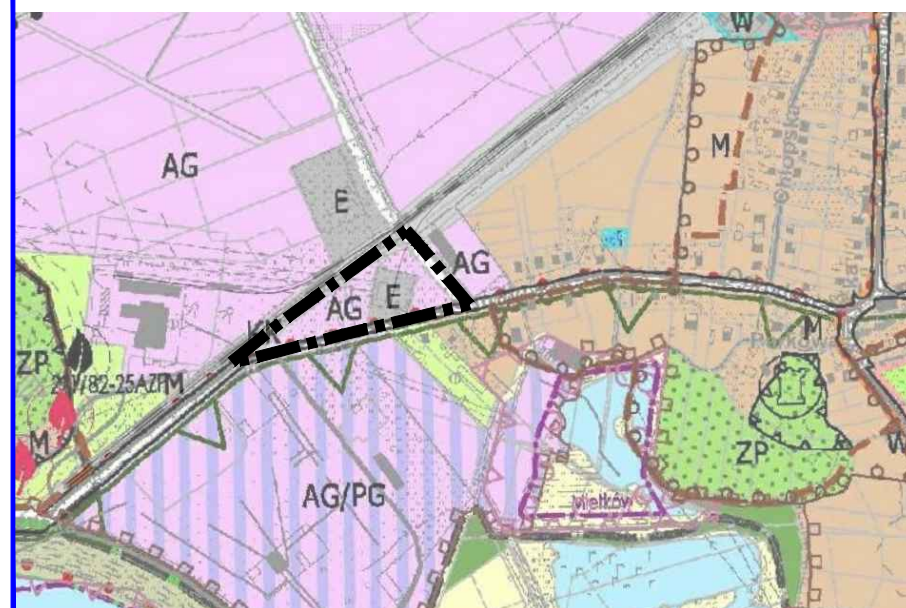
#### USTALENIA REGULACYJNE

-  GRANICA OBSZARU OBJĘTEGO PLANEM
-  **P** TERENY OBIEKTÓW PRODUKCYJNYCH SKŁADÓW I MAGAZYNÓW
-  **E** ELEKTROENERGETYKA
-  **KDD** DROGA PUBLICZNA KLASY DOJAZDOWEJ
-  LINIE ROZGRANICZAJĄCE TERENY O RÓŻNYM PRZEZNACZENIU LUB RÓŻNYCH ZASADACH ZAGOSPODAROWANIA
-  NIEPRZEKRACZALNE LINIE ZABUDOWY
-  GRANICĄ STREFY OCHRONY KONSERWATORSKIEJ ZABYTKÓW ARCHEOLOGICZNYCH

#### OZNACZENIA INFORMACYJNE

-  ISTNIEJĄCE DYSTRYBUCYJNE LINIE ELEKTROENERGETYCZNE SN 20kV WRAZ Z PASEM TECHNOLOGICZNYM
-  ul. Ogrodowa NAZWY ULIC
-  -6- WYMIARY W METRACH

WYRYS ZE STUDIUM UWARUNKOŃ I KIERUNKÓW ZAGOSPODAROWANIA PRZESTRZENNEGO GMINY MIETKÓW DLA TERENU OBJĘTEGO OPRACOWANIEM



UCHWAŁA O PRZYSTĄPIENIU NR XIX/193/2021 z dnia 29.04.2021 r.  
POWIERZCHNIA OBSZARU WYNOSI - 1,94 ha