

BR	KA	DT	ZZK	FK	GN
PCPR	STAROSTWO POWIATOWE WE WROCLAWIU				AB
PRK	08-07-2022				IN
WPS	L.dz. 34761	zal. 5(3)			KM
PR	BHP/EKS	BS	ORP	OS	

SP-AB.6743.944.2022.UZ MF. 2814

ZGŁOSZENIE

budowy lub wykonywania innych robót budowlanych

(PB-2)

PB-2 nie dotyczy budowy i przebudowy budynku mieszkalnego jednorodzinnego

Podstawa prawna: Art. 30 ust. 2 w zw. z ust. 4d ustawy z dnia 7 lipca 1994 r. – Prawo budowlane (Dz. U. z 2020 r. poz. 1333, ze zm.).

1. ORGAN ADMINISTRACJI ARCHITEKTONICZNO-BUDOWLANEJ

Nazwa: Starosta Powiatu Wrocławskiego, ul. T. Kościuszki 131, 50-440 Wrocław

2.1. DANE INWESTORA¹⁾

Imię i nazwisko lub nazwa: **GMINA MIETKÓW**
 Kraj: **POLSKA** Województwo: **DOLNOŚLĄSKIE**
 Powiat: **WROCLAWSKI** Gmina: **MIETKÓW**
 Ulica: **KOLEJOWA** Nr domu: **35** Nr lokalu:
 Miejscowość: **MIETKÓW** Kod pocztowy: **55-081** Poczta: **MIETKÓW**
 Email (nieobowiązkowo):
 Nr tel. (nieobowiązkowo):

2.2. DANE INWESTORA (DO KORESPONDENCJI)¹⁾

Wypełnia się, jeżeli adres do korespondencji inwestora jest inny niż wskazany w pkt 2.1.

Kraj: Województwo:
 Powiat: Gmina:
 Ulica: Nr domu: Nr lokalu:
 Miejscowość: Kod pocztowy: Poczta:

Nie wnoszę sprzeciwu w sprawie zamiaru rozpoczęcia robót objętych niniejszym zgłoszeniem, dnia 26.07.2022r.

Adres skrzynki ePUAP²⁾:

z up. Starosty

Urszula Zapala

INSPEKTOR

w Wydziale Architektury i Budownictwa

3. DANE PEŁNOMOCNIKA¹⁾

Wypełnia się, jeżeli inwestor działa przez pełnomocnika.

pełnomocnik pełnomocnik do doręczeń

Imię i nazwisko **MARCIN JADCZYK**
 Kraj: **POLSKA** Województwo: **DOLNOŚLĄSKIE**
 Powiat: **WALBRZYSKI** Gmina: **STARE BOGACZOWICE**
 Ulica: **GLÓWNA** Nr domu: **238** Nr lokalu: **2**

STAROSTWO POWIATOWE we WROCLAWIU
 Wydział Architektury i Budownictwa
 ul. Kościuszki 131, 50-440 Wrocław
 tel. 71/72 21 700, fax 71/72 21 706
 NIP: 897-15-89-815

Miejscowość: **STARE BOGACZOWICE** Kod pocztowy: **58-312** Poczta: **STARE BOGACZOWICE**

Adres skrzynki ePUAP²⁾:
 Email (nieobowiązkowo):
 Nr tel. (nieobowiązkowo): **785-716-583**

4. INFORMACJE O ROBOTACH BUDOWLANYCH

Rodzaj, zakres i sposób wykonywania: PRZEBUDOWA DROGI GMINNEJ WEWNĘTRZNEJ DZ. NR 370dr POLEGAJĄCA NA BUDOWIE OŚWIETLENIA DROGOWEGO W MIETKOWIE.

Planowany termin rozpoczęcia³⁾ : 10.08.2022

5. DANE NIERUCHOMOŚCI (MIEJSCE WYKONYWANIA ROBÓT BUDOWLANYCH)¹⁾

Województwo: DOLNOŚLĄSKIE

Powiat: WROCLAWSKI Gmina: MIETKÓW

Ulica: Nr domu:

Miejscowość: MIETKÓW Kod pocztowy: 55-081

Identyfikator działki ewidencyjnej⁴⁾ : 022306_2, Mietków; obr. 0007 Mietków, dz. nr: 370 AM-1

6. OŚWIADCZENIE W SPRAWIE KORESPONDENCJI ELEKTRONICZNEJ

Wyrażam zgodę Nie wyrażam zgody

na doręczanie korespondencji w niniejszej sprawie za pomocą środków komunikacji elektronicznej w rozumieniu art. 2 pkt 5 ustawy z dnia 18 lipca 2002 r. o świadczeniu usług drogą elektroniczną (Dz. U. z 2020 r. poz. 344).

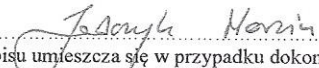
7. ZAŁĄCZNIKI

- Oświadczenie o posiadaniu prawa do dysponowania nieruchomością na cele budowlane.
- Pełnomocnictwo do reprezentowania inwestora opłacone zgodnie z ustawą z dnia 16 listopada 2006 r. o opłacie skarbowej (Dz. U. z 2020 r. poz. 1546, ze zm.) – jeżeli inwestor działa przez pełnomocnika.
- Potwierdzenie uiszczenia opłaty skarbowej – jeżeli obowiązek uiszczenia takiej opłaty wynika z ustawy z dnia 16 listopada 2006 r. o opłacie skarbowej.

Inne (wymagane przepisami prawa):

- 3 egz. Projektu Budowlanego

8. PODPIS INWESTORA (PEŁNOMOCNIKA) I DATA PODPISU

07.07.2022 
Podpis powinien być czytelny. Podpis i datę podpisu umieszcza się w przypadku dokonywania zgłoszenia w postaci papierowej.

¹⁾ W przypadku większej liczby inwestorów, pełnomocników lub nieruchomości dane kolejnych inwestorów, pełnomocników lub nieruchomości dodaje się w formularzu albo zamieszcza na osobnych stronach i dołącza do formularza.

²⁾ Adres skrzynki ePUAP wskazuje się w przypadku wyrażenia zgody na doręczanie korespondencji w niniejszej sprawie za pomocą środków komunikacji elektronicznej.

³⁾ W przypadku zgłoszenia budowy tymczasowego obiektu budowlanego w polu „Planowany termin rozpoczęcia” należy wskazać również planowany termin rozbiórki lub przeniesienia w inne miejsce tego obiektu.

⁴⁾ W przypadku formularza w postaci papierowej zamiast identyfikatora działki ewidencyjnej można wskazać jednostkę ewidencyjną, obręb ewidencyjny i nr działki ewidencyjnej oraz arkusz mapy, jeżeli występuje.

YUKAPROJEKT MARCIN JADCZYK

ul. Główna 238/2, 58-312 Stare Bogaczowice; email: biuro@yukaprojekt.pl

NIP: 886-250-17-21

**STAROSTWO POWIATOWE
we WROCŁAWIU**

Wydział Architektury i Budownictwa
ul. Kościuszki 131, 50-440 Wrocław
tel. 71/72 21 700, fax 71/72 21 706
NIP: 897-15-89-815

PROJEKT ZAGOSPODAROWANIA TERENU


INWESTOR	nazwa	Gmina Mietków
	adres	ul. Kolejowa 35, 55-081 Mietków

OBIEKT BUDOWLANY	nazwa	Przebudowa drogi gminnej wewnętrznej dz. nr 370dr polegająca na budowie oświetlenia drogowego w Mietkowie
	adres	dz. 370 AM-1, m. Mietków
	Kategoria	XXVI

LOKALIZACJA

działki	Arkusze mapy	obręb	Jednostka ewidencyjna
370	1	0007 Mietków	022306_2, Mietków

PROJEKTANT

Imię i nazwisko	Specjalność / nr upraw. Bud.	Podpis i data
mgr inż. Marcin Jadczyk	uprawnienia budowlane do projektowania i kierowania robotami budowlanymi bez ograniczeń w specjalności instalacyjnej w zakresie sieci, instalacji i urządzeń elektrycznych i elektroenergetycznych DOŚ/0225/PWBE/17	 07.07.2022 r.

EGZEMPLARZ 1

Załącznik Nr 1
Do zgłoszenia z dnia 8.07.2022r.
Nr sprawy: SP.AB.6743.994.2022.U2
Ur. 2814

Spis zawartości projektu budowlanego

	Strona	
	od	do
Oświadczenia osób opracowujących poszczególne części projektu budowlanego.	3	
Decyzja o nadaniu uprawnień budowlanych	4	5
Zaświadczenie Okręgowej Izby Inżynierów Budownictwa	6	
Podstawa opracowania	7	
Projekt Zagospodarowania Terenu		
<i>Część opisowa projektu zagospodarowania terenu</i>		
Branża elektryczna.	9	11
<i>Część rysunkowa projektu zagospodarowania terenu</i>		
Rys. PZT1-E1. Projekt Zagospodarowania Terenu. Trasa przebiegu instalacji niskiego napięcia	13	
Informacja BIOZ	14	16
Dokumenty związane		
Uzgodnienie Gminy Mietków nr Gk/Zw.7230.2.12.2022 z dn. 06.07.2022 r.	18	19
Odpis protokołu z narady koordynacyjnej SP-GN.6630.350.2022 z dn. 01.07.2022 r.	20	23

Oświadczenia osób opracowujących poszczególne części projektu budowlanego

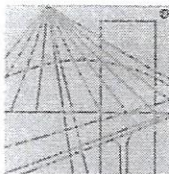
Na podstawie art 34 ust 3d ustawy z dnia 7 lipca 1994 r. Prawo budowlane (tj. Dz. U z 2020 r., poz. 1333 z późn. zm.) oświadczam, że projekt zagospodarowania terenu „Przebudowa drogi gminnej wewnętrznej dz. nr 370dr polegająca na budowie oświetlenia drogowego w Mietkowie” sporządziłem zgodnie z obowiązującymi przepisami oraz zasadami wiedzy technicznej.

Projekt został sporządzony zgodnie z wymaganiami Zamawiającego (inwestora). Jest kompletny z punktu widzenia celu, któremu ma służyć. Opracowany został prawidłowo w odniesieniu do obowiązujących przepisów i norm. Dokumenty załączone do projektu są kompletne w zakresie wynikającym z przepisów prawnych i wymagań administracyjnych.

Stare Bogaczowice, 07-07-2022 r.

mgr inż. Marcin Jadczyk

uprawnienia budowlane do projektowania i kierowania robotami
budowlanymi bez ograniczeń w specjalności instalacyjnej
w zakresie sieci, instalacji i urządzeń elektrycznych
i elektroenergetycznych
DOS/0225/PWBE/17



DOLNOŚLĄSKA
OKRĘGOWA
I Z B A
I N Ż Y N I E R Ó W
B U D O W N I C T W A

Okręgowa Komisja Kwalifikacyjna
OKK.7131.7132-40/2017/17

Wrocław, dnia 19 czerwca 2017 r.

DECYZJA

Na podstawie art. 24 ust. 1 pkt 2 ustawy z dnia 15 grudnia 2000 r. o samorządach zawodowych architektów oraz inżynierów budownictwa (*tekst jednolity: Dz.U. z 2016r., poz. 1725*) i art.12 ust. 2 i ust. 3, ust. 4c pkt 3, art. 14 ust. 1 pkt 4 lit. c ustawy z dnia 7 lipca 1994 r. Prawo budowlane (*tekst jednolity: Dz.U. z 2016r., poz. 290, z późniejszymi zmianami*) oraz § 14 ust. 5 rozporządzenia Ministra Infrastruktury i Rozwoju z dnia 11 września 2014 r. w sprawie samodzielnych funkcji technicznych w budownictwie (*Dz.U. z 2014 r., poz. 1278*), po ustaleniu, że zostały spełnione warunki w zakresie przygotowania zawodowego oraz po złożeniu egzaminu na uprawnienia budowlane z wynikiem pozytywnym

Pan Marcin Jadczyk

magister inżynier z kierunku elektrotechnika
urodzony dnia 7 lutego 1980 r. w Wałbrzychu

otrzymuje

UPRAWNIENIA BUDOWLANE
numer ewidencyjny DOŚ/0225/PWBE/17

**w specjalności instalacyjnej w zakresie sieci, instalacji i urządzeń
elektrycznych i elektroenergetycznych
do projektowania i do kierowania robotami budowlanymi bez ograniczeń**

UZASADNIENIE


W związku z uwzględnieniem w całości żądania strony, na podstawie art. 107 § 4 KPA odstępuje się od uzasadnienia decyzji. Zakres nadanych uprawnień budowlanych wskazano na odwrocie decyzji.

Pouczenie

Od niniejszej decyzji służy odwołanie do Krajowej Komisji Kwalifikacyjnej Polskiej Izby Inżynierów Budownictwa w Warszawie, za pośrednictwem Okręgowej Komisji Kwalifikacyjnej Dolnośląskiej Okręgowej Izby Inżynierów Budownictwa w terminie 14 dni od daty jej doręczenia.

Otrzymują:

1. Pan Marcin Jadczyk
Ul. Hetmańska 38/24
58-316 Wałbrzych
2. Okręgowa Rada Dolnośląskiej Okręgowej
Izby Inżynierów Budownictwa
3. Główny Inspektor
Nadzoru Budowlanego
4. a/a



Skład orzekający OKK

DOLNOŚLĄSKA OKRĘGOWA
IZBA INŻYNIERÓW BUDOWNICTWA
Prof. dr inż. Kazimierz Czaplński
Przewodniczący
Okręgowej Komisji Kwalifikacyjnej

1. prof. dr inż. Kazimierz Czaplński
2. dr inż. Zofia Zwierzchowska
3. mgr inż. Jacek Oszytko

Za zgodność z oryginałem
niniejszej kopii
świadczę

Na podstawie art. 12 ust. 1 pkt 1, 2, 3, 4 i 5 ustawy Prawo budowlane, w związku z § 14 ust. 5 rozporządzenia Ministra Infrastruktury i Rozwoju z dnia 11 września 2014 r. w sprawie samodzielnych funkcji technicznych w budownictwie,

Pan Marcin Jadczyk

jest upoważniony
w specjalności instalacyjnej w zakresie sieci, instalacji i urządzeń
elektrycznych i elektroenergetycznych

do:

- projektowania, sprawdzania projektów architektoniczno-budowlanych i sprawowania nadzoru autorskiego oraz kierowania budową lub innymi robotami budowlanymi związanymi z obiektem budowlanym, takim jak: sieci, instalacje i urządzenia elektryczne i elektroenergetyczne, w tym kolejowe, trolejbusowe i tramwajowe sieci trakcyjne, sieci trakcyjne metra, wraz z instalacjami i urządzeniami technicznymi zasilania, w tym kolejowej, trolejbusowej i tramwajowej sieci trakcyjnej, sieci trakcyjne metra oraz elektrycznego ogrzewania rozjazdów,
- kierowania wytwarzaniem konstrukcyjnych elementów budowlanych oraz nadzoru i kontroli technicznej wytwarzania tych elementów,
- wykonywania nadzoru inwestorskiego,
- sprawowania kontroli technicznej utrzymania obiektów budowlanych z zastrzeżeniem art. 62 ust. 5 ustawy **bez ograniczeń.**

Na podstawie § 10 w/w rozporządzenia Ministra Infrastruktury i Rozwoju z dnia 11 września 2014 r. w sprawie samodzielnych funkcji technicznych w budownictwie - uprawnienia niniejsze uprawniają do sporządzania projektów zagospodarowania działki lub terenu w zakresie specjalności instalacyjnej w zakresie sieci, instalacji i urządzeń elektrycznych i elektroenergetycznych.

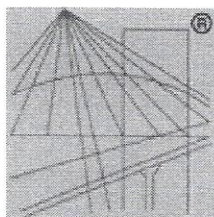
Skład orzekający OKK

DOLNOŚLĄSKA OKRĘGOWA
IZBA INŻYNIERÓW BUDOWNICTWA

Prof. dr inż. Kazimierz Czaplński
Przewodniczący
Okręgowej Komisji Kwalifikacyjnej

1. prof. dr inż. Kazimierz Czaplński
2. dr inż. Zofia Zwierzchowska
3. mgr inż. Jacek Oszytko

Za zgodność z oryginałem
niniejszej kopii
świadczę



P O L S K A
I Z B A
I N Ż Y N I E R Ó W
B U D O W N I C T W A

Zaświadczenie

o numerze weryfikacyjnym:

DOŚ-IZ4-TVW-4PV *

Pan Marcin Jadczyk o numerze ewidencyjnym DOŚ/IE/0267/17
adres zamieszkania ul. Główna 238/2, 58-312 Stare Bogaczowice
jest członkiem Dolnośląskiej Okręgowej Izby Inżynierów Budownictwa i posiada wymagane
ubezpieczenie od odpowiedzialności cywilnej.

Niniejsze zaświadczenie jest ważne od 2021-09-01 do 2022-08-31.

Zaświadczenie zostało wygenerowane elektronicznie i opatrzone bezpiecznym podpisem elektronicznym
weryfikowanym przy pomocy ważnego kwalifikowanego certyfikatu w dniu 2021-08-05 roku przez:

Marek Kalinski, Zastępca Przewodniczącego Rady Dolnośląskiej Okręgowej Izby Inżynierów Budownictwa.

(Zgodnie art. 5 ust 2 ustawy z dnia 18 września 2001 r. o podpisie elektronicznym (Dz. U. 2001 Nr 130 poz. 1450) dane w postaci
elektronicznej opatrzone bezpiecznym podpisem elektronicznym weryfikowanym przy pomocy ważnego kwalifikowanego certyfikatu są
równoważne pod względem skutków prawnych dokumentom opatrzonym podpisami własnoręcznymi.)

* Weryfikację poprawności danych w niniejszym zaświadczeniu można sprawdzić za pomocą numeru weryfikacyjnego zaświadczenia na
stronie Polskiej Izby Inżynierów Budownictwa www.piib.org.pl lub kontaktując się z biurem właściwej Okręgowej Izby Inżynierów
Budownictwa.

1. Przedmiot i zakres opracowania

Przedmiotem opracowania jest projekt przebudowy drogi gminnej wewnętrznej na dz. nr 370dr polegającej na budowie oświetlenia drogowego w m. Mietków.

Niniejsza dokumentacja obejmuje:

- montaż i zasilenie szafki sterującej oświetleniem;
- budowę linii kablowej niskiego napięcia do zasilania czterech słupów oświetleniowych;
- montaż i zasilenie czterech słupów oświetleniowych wraz z oprawami LED.

2. Podstawa opracowania

- Zlecenie wydane przez Gminę Mietków
- Uchwała nr XXVIII/175/2006 Rady Gminy w Mietkowie z dnia 22 lutego 2006 r. w sprawie uchwalenia miejscowego planu zagospodarowania przestrzennego wsi Mietków;
- Aktualna mapa do celów projektowych terenu inwestycji;
- PN-IEC 60364-5-523 Instalacje elektryczne w obiektach budowlanych . Dobór i montaż wyposażenia elektrycznego. Obciążalność prądowa długotrwała przewodów;
- PN-HD 60364-5-52 Instalacje elektryczne niskiego napięcia –część 5-52: Dobór i montaż wyposażenia elektrycznego – Przewodowanie.
- N SEP-E-004:2014 Elektroenergetyczne i sygnalizacyjne linie kablowe. Projektowanie i budowa
- CEN/TR 13201-1:2014 Oświetlenie dróg – część 1: Wytyczne dotyczące wyboru klas oświetlenia
- EN 13201-2:2015 Oświetlenie dróg – Część 2: Wymagania eksploatacyjne

PROJEKT ZAGOSPODAROWANIA TERENU

I. CZĘŚĆ OPISOWA PROJEKTU ZAGOSPODAROWANIA TERENU

1. Branża elektryczna

1.1. Przedmiot inwestycji

Przedmiotem inwestycji – tematem opracowania - jest projekt przebudowy drogi gminnej wewnętrznej na dz. 370dr polegającej na budowie oświetlenia drogowego. Inwestycja zlokalizowana jest w m. Mietków na dz. nr 370 AM-1 w rejonie ul. Bystrzyckiej. Celem zadania jest oświetlenie drogi gminnej zlokalizowanej w sąsiedztwie obiektu sportowo-rekreacyjnego w Mietkowie.

Niniejsza dokumentacja obejmuje:

- montaż i zasilenie szafki sterującej oświetleniem;
- budowę linii kablowej niskiego napięcia do zasilania czterech słupów oświetleniowych;
- montaż i zasilenie czterech słupów oświetleniowych wraz z oprawami LED.

1.2. Istniejący stan zagospodarowania terenu

Teren objęty zadaniem położony jest w rejonie ul. Bystrzyckiej na dz. nr 370 AM-1 obręb Mietków w m. Mietków. Teren, na którym planowana jest inwestycja, stanowi majątek i jest zarządzany przez Gminę Mietków. Droga, na której planowana jest inwestycja, sąsiaduje od strony południowej z terenem rekreacyjnym, od strony zachodniej z drogą powiatową, od strony północnej z działką rolną i zabudową jednorodzinną.

Jest on objęty miejscowym planem zagospodarowania przestrzennego uchwałą nr XXVIII/175/2006 Rady Gminy w Mietkowie z dnia 22 lutego 2006 r. w sprawie uchwalenia miejscowego planu zagospodarowania przestrzennego wsi Mietków. Na terenie przeznaczonym pod inwestycję znajduje się kablowa sieć elektroenergetyczna niskiego napięcia. Nie wyklucza się istnienia niezainwentaryzowanych sieci podziemnych.

1.3. Projektowane zagospodarowanie terenu

- **Urządzenia budowlane związane z obiektami budowlanymi**

Zgodnie z założeniami Inwestora, teren drogi gminnej w obrębie dz. nr 370 w m. Mietków zostanie oświetlony za pomocą czterech słupów oświetleniowych o wysokości 7m wyposażonych w oprawy LED. Założenia oświetleniowe spełnione są dla klasy oświetleniowej P3.

Do oświetlenia ciągu drogi gminnej projektuje się słupy oświetleniowe stalowe o wysokości 7m na fundamentach prefabrykowanych dedykowanych do słupa np. CN 7/4/64/F160 z fundamentem D16/140 oraz wysięgnikami np. W20/0,2/1/0,5-60/10. Na słupach zainstalować oprawy LED np. CORDOBA LED 3.0 I o mocy 68W. Oświetlenie zasilic kablem YAKY 4x25mm² stanowiącym obwód nr 1 z projektowanej szafki sterującej oświetleniem. Na całej długości wykopu kablowego, poniżej podsypki piaskowej ułożyć bednarke stalową ocynkowaną 30x4mm.

Szafkę sterującą oświetleniem usytuować w pasie drogi gminnej na dz. 370 w sąsiedztwie zestawu złączowo-pomiarowego ZK3a-1P na dz. 147/8. Szafkę zasilic z istniejącej szafki licznikowej kablem YAKY 4x25mm².

Trasę projektowanego oświetlenia drogowego zaznaczono na Projekcie Zagospodarowania Terenu (rys. PZT-E1).

- **Sposób odprowadzania lub oczyszczania ścieków**

Przedmiotowa inwestycja nie powoduje powstawania ścieków.

- **Układ komunikacyjny**

Nie dotyczy.

- **Sposób dostępu do drogi publicznej**

Nie dotyczy.

- **Parametry techniczne sieci i urządzeń uzbrojenia terenu**

Oświetlenie drogowe zasilane będzie z sieci niskiego napięcia pracującej na napięciu 0,4kV. W zakresie projektowanego oświetlenia drogowego projektuje się odcinki linii kablowej niskiego napięcia wraz z szafką sterującą i słupami oświetleniowymi.

- **Ukształtowanie terenu i układ zieleni**

Działka objęta inwestycją posiada płaskie ukształtowanie terenu. Większa część terenu posiada rzędną 157,4 – 158,5 mnpm. W przypadku zbliżenia wykopu kablowego do drzew lub krzewów prace prowadzić metodą bezrozkopową, lokalizując komory przecisku lub przewiertu poza obrysem koron drzew.

1.4. Zestawienie powierzchni projektowanych i istniejących obiektów budowlanych

Powierzchnia zajmowana przez projektowane oświetlenie drogowe wynosi 4,3 m².

1.5. Dane informujące czy teren na którym jest projektowany obiekt jest wpisany do rejestru zabytków oraz czy podlega ochronie na podstawie miejscowego planu zagospodarowania przestrzennego

Obszar dz. nr 370 AM-1 obręb Mietków, na którym projektuje się niniejszy obiekt budowlany nie znajduje się na terenie objętym żadną strefą ochrony konserwatorskiej.

W przypadku odkrycia podczas robót ziemnych obiektów nieruchomych bądź ruchomych zabytków archeologicznych (bądź przedmiotów, co do których istnieje przypuszczenie, że są zabytkami) Inwestor zobowiązany jest przerwać prace mogące uszkodzić ten przedmiot, zabezpieczyć go przy pomocy dostępnych środków oraz niezwłocznie powiadomić Dolnośląskiego Wojewódzkiego Konserwatora Zabytków. W trakcie ewentualnych ratowniczych badań archeologicznych wszelkie odkryte przedmioty zabytkowe oraz obiekty nieruchome, nawarstwienia kulturowe podlegają ochronie w myśl przepisów ustawy z dnia 23 lipca 2003 r. o ochronie zabytków i opiece nad zabytkami (t.j. Dz. U. 2017, poz. 2187 z późn. zm.).

Inwestycja jest zgodna z zapisami Uchwały nr XXVIII/175/2006 Rady Gminy w Mietkowie z dnia 22 lutego 2006 r. w sprawie uchwalenia miejscowego planu zagospodarowania przestrzennego wsi Mietków.

1.6. Dane określające wpływ eksploatacji górniczej na teren zamierzenia budowlanego

Inwestycja nie przebiega przez tereny górnicze.

1.7. Informacje o istniejących i przewidywanych zagrożeniach dla środowiska oraz higieny i zdrowia użytkowników projektowanych obiektów budowlanych

Teren na którym projektuje się niniejsze obiekty budowlane położony jest poza obszarem objętym prawną formą ochrony przyrody.

Zgodnie z *Rozporządzeniem Rady Ministrów z dnia 9.11.2004r. w sprawie określenia rodzajów przedsięwzięć mogących znacząco oddziaływać na środowisko oraz szczegółowych kryteriów związanych z kwalifikowaniem przedsięwzięć do sporządzania raportu o oddziaływaniu na środowisko* w/w inwestycja nie jest zaliczana do przedsięwzięć mogących znacząco oddziaływać na środowisko wymagających sporządzenia raportu o oddziaływaniu przedsięwzięcia na środowisko.

Przedmiotowa inwestycja swoim funkcjonowaniem nie będzie powodować zagrożeń dla higieny i zdrowia użytkowników.

1.8. Inne dane wynikające ze specyfiki obiektu budowlanego

- | | |
|--|--------|
| • Linia kablowa nn | 100 m |
| • Słup oświetleniowy wraz z oprawą LED | 4 szt. |
| • Szafka sterująca oświetleniem | 1 szt. |

1.9. Informacja o obszarze oddziaływania

Określenie obszaru oddziaływania obiektu w zakresie oświetlenia drogowego, dokonano w oparciu o niżej wymienione przepisy prawa:

- art. 3 pkt 20 ustawy Prawo Budowlane (tekst jedn. Dz.U. z 2020 r. poz. 1333 z późn. zm.);
- norma **N SEP-E-004 Elektroenergetyczne i sygnalizacyjne linie kablowe. Projektowanie i budowa.**

Obszar oddziaływania obiektu – instalacja kablowa nn, mieści się w całości na działce na której została zaprojektowana - dz. nr 370 AM-1 obręb Mietków.

1.10. Wskaźniki powierzchniowe i kubaturowe

Dla projektowanej inwestycji będącej obiektem liniowym nie określa się wskaźników powierzchniowych i kubaturowych.

mgr inż. Marcin Jadczyk

uprawnienia budowlane do projektowania i kierowania robotami
budowlanymi bez ograniczeń w specjalności instalacyjnej
w zakresie sieci, instalacji i urządzeń elektrycznych
i elektroenergetycznych
DOŚ/0225/PWB/E/17

II. CZĘŚĆ RYSUNKOWA
PROJEKTU ZAGOSPODAROWANIA TERENU

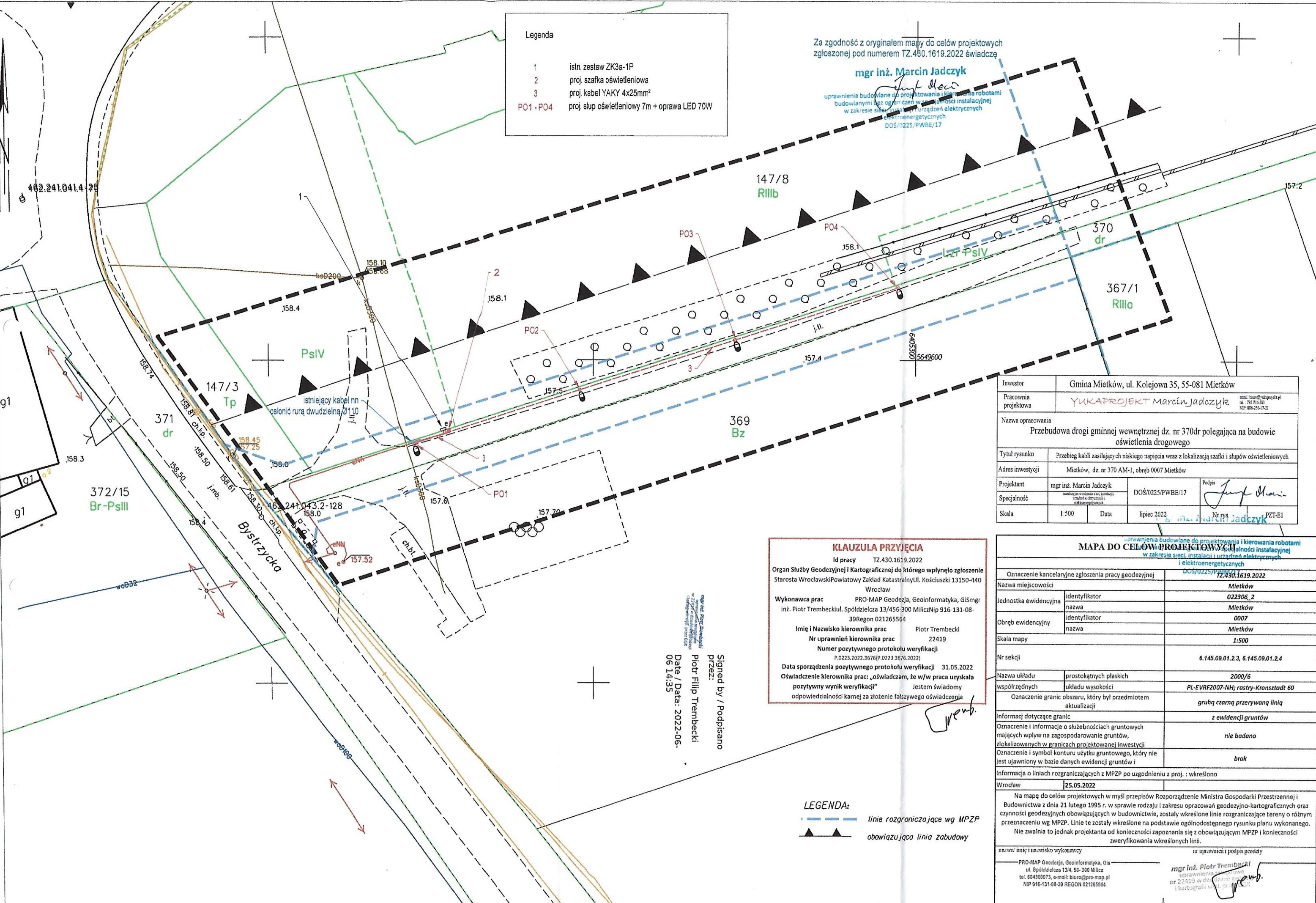
Legenda

- 1 istn. zestaw ZK3a-1P
- 2 proj. szafka oświetleniowa
- 3 proj. kabel YAKY 4x25mm²
- P01 - P04 proj. słup oświetleniowy 7m + oprawa LED 70W

Za zgodność z oryginałem mapy do celów projektowych zgłoszonej pod numerem TZ.480.1619.2022 świadczę

mgr inż. Marcin Jadczyk

uprawnienia budowlane do projektowania i kierowania robotami budowlanymi bez ograniczeń w specjalności instalacyjnej w zakresie sieci, instalacji i urządzeń elektrycznych i elektroenergetycznych
DOŚ/0225/PWBE/17



Investor	Gmina Mietków, ul. Kolejowa 35, 55-081 Mietków		
Pracownia projektowa	YUKAPROJEKT Marcin Jadczyk <small>email: biuro@yukaprojekt.pl tel: 785 716 580 NIP: 886-259-17-21</small>		
Nazwa opracowania	Przebudowa drogi gminnej wewnętrznej dz. nr 370dr polegająca na budowie oświetlenia drogowego		
Tytuł rysunku	Przebieg kabli zasilających niskiego napięcia wraz z lokalizacją szafki i słupów oświetleniowych		
Adres inwestycji	Mietków, dz. nr 370 AM-1, obręb 0007 Mietków		
Projektant	mgr inż. Marcin Jadczyk	DOŚ/0225/PWBE/17	Podpis: <i>Jan Jadczyk</i>
Specjalność	Instalacje w zakresie sieci, instalacji i urządzeń elektrycznych i elektroenergetycznych		
Skala	1:500	Data	lipiec 2022
		Nr rys.	PZT-E1

KLAUZULA PRZYJĘCIA
Id pracy TZ.430.1619.2022
Organ Służby Geodezyjnej i Kartograficznej do którego wpłynęło zgłoszenie Starosta Wrocławski Powiatowy Zakład Katastralny Ul. Kościuszki 13150-440 Wrocław
Wykonawca prac PRO-MAP Geodezja, Geoinformatyka, GIS mgr inż. Piotr Trembecki. Spółdzielca 13/456-300 Milicz Nip 916-131-08-39 Regon 021265564
Imię i Nazwisko kierownika prac Piotr Trembecki
Nr uprawnień kierownika prac 22419
Numer pozytywnego protokołu weryfikacji P.0223.2022.3676(P.0223.3676.2022)
Data sporządzenia pozytywnego protokołu weryfikacji 31.05.2022
Oświadczenie kierownika prac: „oświadczam, że w/w praca uzyskała pozytywny wynik weryfikacji” Jestem świadomy odpowiedzialności karnej za złożenie fałszywego oświadczenia

mgr inż. Piotr Trembecki
uprawnienia budowlane do projektowania i kierowania robotami budowlanymi bez ograniczeń w specjalności geodezyjno-kartograficznej oraz czynności geodezyjnych obowiązujących w budownictwie
nr 22419 w dziedzinie geodezji i kartografii
Data: 2022-06-06 14:35
Signed by / Podpisano przez: Piotr Filip Trembecki

MAPA DO CELÓW PROJEKTOWYCH

Oznaczenie kancelaryjne zgłoszenia pracy geodezyjnej	TZ.430.1619.2022		
Nazwa miejscowości	Mietków		
Jednostka ewidencyjna	identyfikator	022306_2	
	nazwa	Mietków	
Obręb ewidencyjny	identyfikator	0007	
	nazwa	Mietków	
Skala mapy	1:500		
Nr sekcji	6.145.09.01.2.3, 6.145.09.01.2.4		
Nazwa układu	prostokątnych płaskich	2000/6	
współrzędnych	układu wysokości	PL-EVR2007-NH; rastry-Kronsztadt 60	
Oznaczenie granic obszaru, który był przedmiotem aktualizacji	grubą czarną przerywaną linią		
Informacji dotyczące granic	z ewidencji gruntów		
Oznaczenie i informacje o służebnościach gruntowych mających wpływ na zagospodarowanie gruntów, zlokalizowanych w granicach projektowanej inwestycji	nie badano		
Oznaczenie i symbol konturu użytku gruntowego, który nie jest ujawniony w bazie danych ewidencji gruntów i	brak		
Informacja o liniach rozgraniczających z MPZP po uzgodnieniu z proj. : wkreślono	Wrocław 25.05.2022		
Na mapę do celów projektowych w myśl przepisów Rozporządzenie Ministra Gospodarki Przestrzennej i Budownictwa z dnia 21 lutego 1995 r. w sprawie rodzaju i zakresu opracowań geodezyjno-kartograficznych oraz czynności geodezyjnych obowiązujących w budownictwie, zostały wkreślone linie rozgraniczające tereny o różnym przeznaczeniu wg MPZP. Linie te zostały wkreślone na podstawie ogólnodostępnego rysunku planu wykonanego. Nie zwalnia to jednak projektanta od konieczności zapoznania się z obowiązującym MPZP i konieczności zweryfikowania wkreślonych linii.			
nazwa i imię i nazwisko wykonawcy	PRO-MAP Geodezja, Geoinformatyka, GIS ul. Spółdzielcza 13/4, 56-300 Milicz tel. 604360073, e-mail: biuro@pro-map.pl NIP 916-131-08-39 REGON 021265564		nr uprawnień i podpis geodety mgr inż. Piotr Trembecki uprawnienia budowlane do projektowania i kierowania robotami budowlanymi bez ograniczeń w specjalności geodezyjno-kartograficznej oraz czynności geodezyjnych obowiązujących w budownictwie nr 22419 w dziedzinie geodezji i kartografii

LEGENDA:
--- linie rozgraniczające wg MPZP
▲▲ obowiązuca linia zabudowy

INFORMACJA BIOZ

NAZWA OBIEKTU

Oświetlenie drogowe

LOKALIZACJA

m. Mietków

Mietków
obręb Mietków
AM-1
dz. nr: 370

INWESTOR

Gmina Mietków

ul. Kolejowa 35, 55-081 Mietków

OPRACOWANIE

YUKAPROJEKT

Marcin Jadczyk

58-312 Stare Bogaczowice, ul. Główna 238 lok. 2

opracował:

mgr inż. Marcin Jadczyk
Marcin Jadczyk
uprawnienia budowlane do projektowania i kierowania robotami
budowlanymi bez ograniczeń w specjalności instalacyjnej
w zakresie sieci, instalacji i urządzeń elektrycznych
i elektroenergetycznych
DOŚ/0225/PWBE/17

Stare Bogaczowice, czerwiec 2022 r.

INFORMACJA BIOZ

Zakres robót.

Niniejsze opracowanie swym zakresem obejmuje:
elementy zasilania i rozdziału energii elektrycznej niezbędne do realizacji oświetlenia drogowego

- montaż i zasilenie szafki sterującej oświetleniem;
- budowę linii kablowej niskiego napięcia do zasilania czterech słupów oświetleniowych;
- montaż i zasilenie czterech słupów oświetleniowych wraz z oprawami LED.

Wykaz istniejących obiektów budowlanych:

- linia kablowa nn

Elementy zagospodarowania terenu mogące stwarzać zagrożenie bezpieczeństwa i zdrowia ludzi:

- linia kablowa niskiego napięcia

Przewidywane zagrożenia mogące wystąpić podczas realizacji robót budowlanych objętych projektem:

- prace w obrębie czynnej linii kablowej średniego i niskiego napięcia; roboty związane z budową linii kablowej nn, prace na nowych urządzeniach podłączonych do sieci,
- roboty w wykopach poniżej 1m,
- roboty wykonywane na wysokości
- roboty wykonywane przy użyciu maszyn budowlanych,
- stawianie słupów oświetleniowych,
- montaż wysięgników i opraw na słupach i masztach oświetleniowych,
- wykopy do ułożenia linii kablowych,
- wykopy w pobliżu czynnych sieci uzbrojenia terenu.

Sposób prowadzenia instruktażu pracowników

Każdorazowo przed rozpoczęciem robót kierujący zespołem, lub kierownik robót winien udzielić instruktażu dla pracowników. Instruktaż powinien składać się z:

- wymienienia rodzaju wykonywanych robót z dokładnym określeniem ich kolejności,
- omówienie rodzaju zagrożeń dla zdrowia i życia występujące przy wykonaniu tych robót,
- omówienia środków ochrony osobistej i sprzętu bhp jaki należy użyć przy wykonywaniu zaplanowanych robót.

Prace w pobliżu i na czynnych urządzeniach elektroenergetycznych, nie odłączonych na stałe od sieci, należy wykonywać na polecenie (pisemne lub ustne) wydane przez uprawnionego pracownika właściciela sieci. Roboty można rozpocząć po przygotowaniu miejsca pracy i dopuszczeniu do pracy. W takich przypadkach, przed rozpoczęciem robót, kierujący zespołem, na którego zostało wystawione polecenie, winien dokładnie określić miejsce pracy i sposób przygotowania miejsca pracy, jakie przejął od dopuszczającego (miejsca odłączenia urządzeń i założenia uziemień).

Środki techniczne i organizacyjne zapobiegające niebezpieczeństwom wynikającym z wykonania robót budowlanych ujętych w projekcie.

Wszyscy pracownicy winni posiadać świadectwo kwalifikacyjne dla osób uprawnionych do budowy i eksploatacji urządzeń, instalacji i sieci elektroenergetycznych w odpowiednim zakresie:

- osoby dozoru technicznego winne posiadać świadectwo kwalifikacyjne dla osób sprawujących dozór nad eksploatacją i budową urządzeń, instalacji i sieci elektroenergetycznych w odpowiednim zakresie;
- prace przy urządzeniach dźwigowych i innych urządzeniach budowlanych wykonać zgodnie z „Rozporządzeniem Ministrów: Pracy, Opieki Społecznej oraz Zdrowia z 20.03.1954r. w sprawie bezpieczeństwa i higieny pracy przy obsłudze żurawi” (Dz.U. 1954 nr 15 poz. 58) oraz „Rozporządzeniem Ministra Gospodarki z dnia 20.09.2001r. w sprawie bezpieczeństwa i higieny pracy podczas eksploatacji maszyn i innych urządzeń technicznych do robót ziemnych, budowlanych i drogowych” (Dz.U. 2001 nr 118 poz. 1263);
- prace na czynnych urządzeniach elektroenergetycznych wykonać zgodnie z „Rozporządzeniem Ministra gospodarki z dnia 17.09.1999r. w sprawie bezpieczeństwa i higieny pracy przy urządzeniach i instalacjach energetycznych” (Dz.U. 1999 nr 80 poz. 912);
- prace w pasach drogowych lub w ich pobliżu wykonać po odpowiednim oznakowaniu ciągów komunikacyjnych niezbędnym dla wykonania poszczególnych robót i wydzieleniu miejsc pracy, zgodnie z „Rozporządzeniem Ministra Komunikacji oraz Administracji Gospodarki Terenowej i Ochrony Środowiska z dnia 10.02.1977r. w sprawie bezpieczeństwa i higieny pracy przy wykonywaniu robót drogowych i mostowych” (Dz.U. 1977 nr 7 poz. 30).

mgr inż. Marcin Jadczyk

Jan Jadczyk
uprawnienia budowlane do projektowania i kierowania robotami
budowlanymi bez ograniczeń w specjalności instalacyjnej
w zakresie sieci, instalacji i urządzeń elektrycznych
elektroenergetycznych
DOŚ/0225/PWBE/17

III. DOKUMENTY ZWIĄZANE



Gmina Mietków
ul. Kolejowa 35, 55-081 Mietków
tel. 71 316 81 13, fax 71 316 81 84, e-mail: urząd@mietkow.pl

GMINA MIETKÓW
ul. Kolejowa 35
55-081 MIETKÓW
NIP 913-10-25-850
Gk/Zw.7230.2.12.2022

Mietków, dn. 06.07.2022 r.

YUKAPROJEKT Marcin Jadczyk

ul. Główna 238/2

58 – 312 Stare Bogaczowice

Dotyczy: uzgodnienia lokalizacji urządzeń oświetlenia drogowego w drodze wewnętrznej, dz. nr 370 obręb Mietków.

Zezwalam na lokalizację kabli nN oraz słupów oświetleniowych w drodze wewnętrznej ogólnodostępnej będącej w zarządzie Wójta Gminy Mietków - dz. nr 370 obręb Mietków, w celu budowy oświetlenia drogowego, zgodnie z trasą wskazaną w Projekcie zagospodarowania terenu – Przebieg kabli zasilających niskiego napięcia wraz z lokalizacją słupów oświetleniowych (Nr rys. PZT E-1) stanowiącym załącznik do niniejszego uzgodnienia.

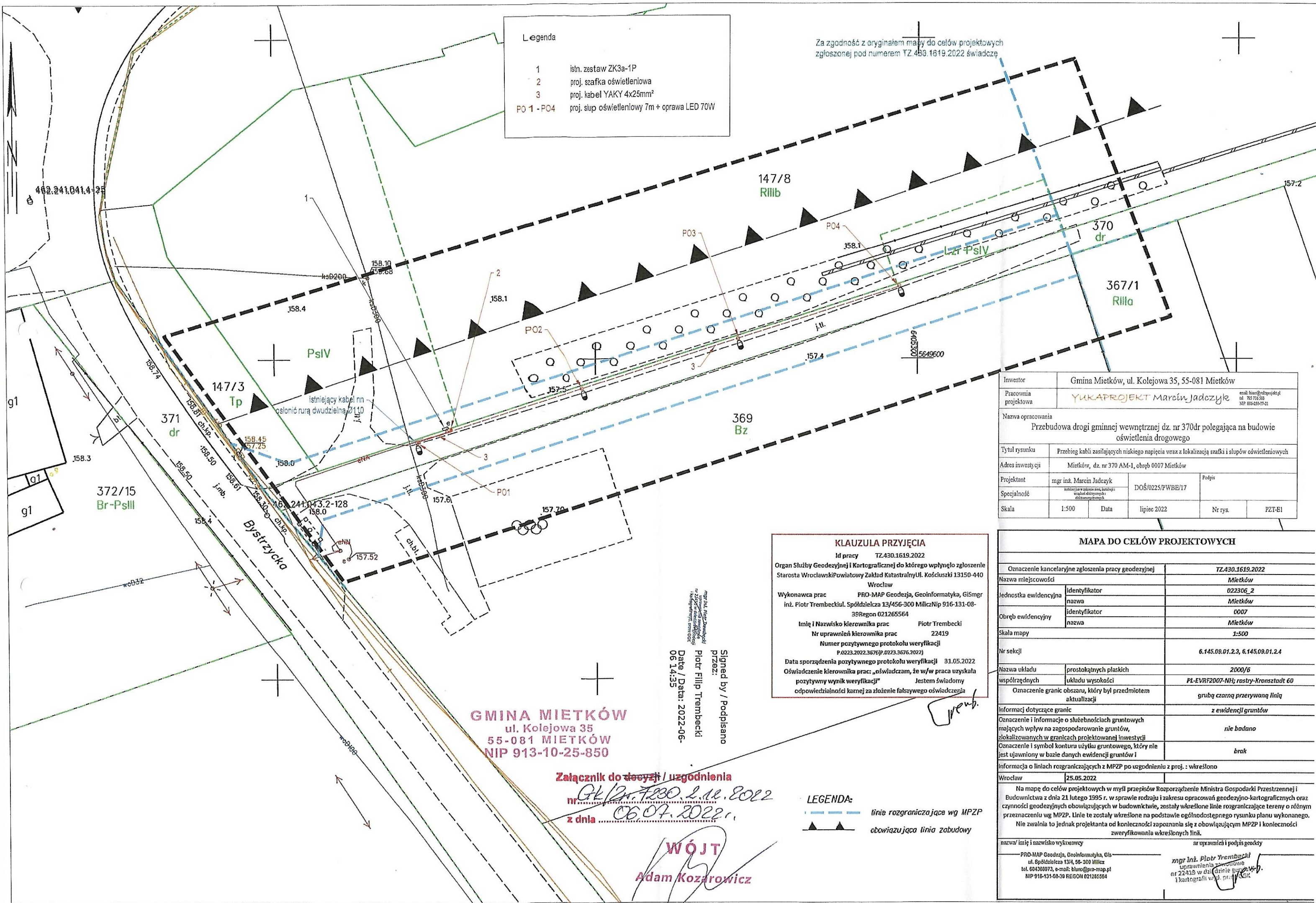
1. Budowę przyłącza elektroenergetycznego nN należy wykonać zgodnie z załączonym Projektem zagospodarowania terenu.
2. Przed rozpoczęciem prac budowlanych należy dokonać zgłoszenia budowy w Wydziale Architektury i Budownictwa Starostwa Powiatowego we Wrocławiu.
3. Niniejsze uzgodnienie jest równoznaczne z uzgodnieniem Projektu zagospodarowania terenu dla budowy oświetlenia drogowego na dz. 370dr obr. Mietków.
4. Zarządca drogi nie ponosi odpowiedzialności za kolizję z urządzeniami obcymi znajdującymi się w ich obrębie. Lokalizację tych urządzeń należy ustalić z ich użytkownikami.

WÓJTA
Adam Kozarowicz

Za zgodność z oryginałem
niniejszej kopii
świadczę

- Legenda
- 1 isln. zestaw ZK3a-1P
 - 2 proj. szafka oświetleniowa
 - 3 proj. kabel YAKY 4x25mm²
 - PO 1 - PO4 proj. słup oświetleniowy 7m + oprawa LED 70W

Za zgodność z oryginałem mapy do celów projektowych zgłoszonej pod numerem TZ.430.1619.2022 świadczę



Investor	Gmina Mietków, ul. Kolejowa 35, 55-081 Mietków			
Pracownia projektowa	YUKAPROJEKT Marcin Jadczyk email: yuka@yukaprojekt.pl tel: 763 716 383 NIP: 892-259-17-21			
Nazwa opracowania	Przebudowa drogi gminnej wewnętrznej dz. nr 370dr polegająca na budowie oświetlenia drogowego			
Tytuł rysunku	Przebieg kabli zasilających niskiego napięcia wraz z lokalizacją szafki i słupów oświetleniowych			
Adres inwestycji	Mietków, dz. nr 370 AM-I, obręb 0007 Mietków			
Projektant	mgr inż. Marcin Jadczyk	DOŚ/0225/PWBB/17	Podpis	
Specjalność	inżynieria w zakresie inżynierii i kartografii wdrożeniowej			
Skala	1:500	Data	lipiec 2022	Nr rys. PZT-B1

KLAUZULA PRZYJĘCIA
 Id pracy TZ.430.1619.2022
 Organ Służby Geodezyjnej i Kartograficznej do którego wpłynęło zgłoszenie Starosta Wrocławski Powiatowy Zakład Katastralny Ul. Kościuski 13150-440 Wrocław
 Wykonawca prac PRO-MAP Geodezja, Geoinformatyka, GIS mgr inż. Piotr Trembecki ul. Spółdzielcza 13/456-300 Milicz Nip 916-131-08-39 Regon 021265564
 Imię i Nazwisko kierownika prac Piotr Trembecki
 Nr uprawnień kierownika prac 22419
 Numer pozytywnego protokołu weryfikacji P.0223.2022.3675/p.0223.3676.2022
 Data sporządzenia pozytywnego protokołu weryfikacji 31.05.2022
 Oświadczenie kierownika prac: „oświadczam, że w/w praca uzyskała pozytywny wynik weryfikacji” Jestem świadomy odpowiedzialności karnej za złożenie fałszywego oświadczenia

Signed by / Podpisano
 przez:
 mgr inż. Piotr Trembecki
 Data / Data: 2022-06-06 14:35

GMINA MIETKÓW
 ul. Kolejowa 35
 55-081 MIETKÓW
 NIP 913-10-25-850

Załącznik do decyzji / uzgodnienia
 nr GK/20.7230.2.12.2022
 z dnia 06.07.2022 r.

WÓJT
 Adam Kozarowicz

MAPA DO CELÓW PROJEKTOWYCH	
Oznaczenie kancelaryjne zgłoszenia pracy geodezyjnej	TZ.430.1619.2022
Nazwa miejscowości	Mietków
Jednostka ewidencyjna	identyfikator 022306_2 nazwa Mietków
Obręb ewidencyjny	identyfikator 0007 nazwa Mietków
Skala mapy	1:500
Nr sekcji	6.145.09.01.2.3, 6.145.09.01.2.4
Nazwa układu	prostokątnych płaskich 2000/6
współrzędnych	układu wysokości PL-EVRF2007-NH; rastry-Kronsztadt 60
Oznaczenie granic obszaru, który był przedmiotem aktualizacji	grubą czarną przerywaną linią
Informacji dotyczące granic	z ewidencji gruntów
Oznaczenie i informacje o służebnościach gruntowych mających wpływ na zagospodarowanie gruntów, zlokalizowanych w granicach projektowanej inwestycji	nie badano
Oznaczenie i symbol konturu użytku gruntowego, który nie jest ujawniony w bazie danych ewidencji gruntów i	brak
Informacja o liniach rozgraniczających z MPZP po uzgodnieniu z proj. : wkreślono	
Wrocław	25.05.2022
Na mapę do celów projektowych w myśl przepisów Rozporządzenie Ministra Gospodarki Przestrzennej i Budownictwa z dnia 21 lutego 1995 r. w sprawie rodzaju i zakresu opracowań geodezyjno-kartograficznych oraz czynności geodezyjnych obowiązujących w budownictwie, zostały wkreślone linie rozgraniczające tereny o różnym przeznaczeniu wg MPZP. Linie te zostały wkreślone na podstawie ogólnodostępnego rysunku planu wykonanego. Nie zwalnia to jednak projektanta od konieczności zapoznania się z obowiązującym MPZP i konieczności zweryfikowania wkreślonych linii.	
nazwa i imię i nazwisko wykonawcy	nr uprawnień i podpis geodcy
PRO-MAP Geodezja, Geoinformatyka, GIS ul. Spółdzielcza 13/4, 56-300 Milicz tel. 604360073, e-mail: biuro@pro-map.pl NIP 916-131-08-39 REGON 021265564	mgr inż. Piotr Trembecki uprawnienia geodzyjne nr 22419 w dziedzinie surveying i kartografii wdrożeniowej

LEGENDA:
 linie rozgraniczające wg MPZP
 obowiązująca linia zabudowy

Wrocław, dn. 01.07.2022 r.

STAROSTA POWIATU WROCŁAWSKIEGO
ul. Tadeusza Kościuszki 131
50-440 Wrocław

Znak sprawy: SP-GN.6630.350.2022

ODPIS
PROTOKOŁU Z NARADY KOORDYNACYJNEJ
zakończonej w dniu 01.07.2022 r.
w sprawie usytuowania projektowanej sieci uzbrojenia terenu

Przedmiot narady:	Projekt oświetlenia w rejonie ul. Bystrzyckiej w miejscowości Mietków.
Lokalizacja:	Mietków, dz. nr 370 AM-1, obręb 0007 Mietków
Wnioskodawca:	JADCZYK MARCIN ul. Główna 238/2, 58-312 Stare Bogaczowice
Projektant:	MARCIN JADCZYK Inne upr.: budowlane: DOŚ/0225/PWBE/17
Przewodniczący:	Bogusław Kołtuniewicz
Sposób przeprowadzenia narady:	elektroniczny
Data wpływu:	07.06.2022 r.
Charakterystyka:	INWESTOR: Gmina Mietków, ul.Kolejowa 35, 55-081 Mietków, NIP:913-10-25-850, REGON:931935098;

PODSUMOWANIE NARADY

Projekt przedłożony na naradę koordynacyjną został uzgodniony pozytywnie przez jej uczestników.

W wyniku narady koordynacyjnej projekt został wniesiony do bazy GESUT powiatu.

Stanowisko Przewodniczącego:

Bez uwag

Lista uczestników narady koordynacyjnej wraz z uwagami

Lp.	Nazwa instytucji Sposób uczestnictwa	Stanowisko Uwagi	Imię i nazwisko uczestnika
1	ALIAS Spółka z ograniczoną odpowiedzialnością ul. Grabska 11, 32-005 Niepołomice elektroniczny	Stanowisko pozytywne brak uwag - nie dotyczy	Zaleski Maciej
2	Dolnośląska Służba Dróg i Kolei we Wrocławiu ul. Krakowska 28, 50-425 Wrocław	Uczestnik nieobecny na naradzie	

Dokument wygenerował(a): Grażyna Błaszczak, dn. 01-07-2022 11:23:53

Jeżeli dokument jest wystawiony elektronicznie, to nie wymaga podpisu analogowego ani pieczęci, lecz wymaga podpisu elektronicznego.

Uwaga: podpis elektroniczny jest niewidoczny – można go zweryfikować tylko odpowiednim programem

3	DSS OPERATOR S.A. ul. Redycka 71, 51-169 Wrocław elektroniczny	Nie dotyczy	Stanowisko pozytywne	Dąbrowski Tadeusz
4	G.EN. GAZ ENERGIA Sp. z o.o. ul. Dorczyka 1, 62-080 Tarnowo Podgórne		Uczestnik nieobecny na naradzie	
5	Generalna Dyrekcja Dróg Krajowych i Autostrad Oddział we Wrocławiu ul. Powstańców Śląskich 186, 53-139 Wrocław		Uczestnik nieobecny na naradzie	
6	HAWA Telekom Sp. z o.o. ul. Działkowa 38, 59-220 Legnica		Uczestnik nieobecny na naradzie	
7	NETIA S.A. ul. Poleczki 13, 02-822 Warszawa elektroniczny	bez uwag	Stanowisko pozytywne	Krulikowski Alan
8	Operator Gazociągów Przesyłowych GAZ - SYSTEM S.A. Oddział we Wrocławiu ul. Gazowa 3, 50-513 Wrocław elektroniczny		Stanowisko pozytywne	Godlejewski Tomasz
9	Orange Polska S.A. Al. Jerozolimskie 160, 02-326 Warszawa		Uczestnik nieobecny na naradzie	
10	PKP SA Oddział Gospodarowania Nieruchomościami ul. Joannitów 13, 50-525 Wrocław		Uczestnik nieobecny na naradzie	
11	PKP Telkol Sp. z o.o. ul. Tadeusza Kościuszki 82, 50- 441 Wrocław		Uczestnik nieobecny na naradzie	
12	Polska Spółka Gazownictwa Sp. z o.o. Oddział Zakład Gazowniczy we Wrocławiu ul. Ziębicka 44, 50-507 Wrocław		Uczestnik nieobecny na naradzie	
13	TAURON Dystrybucja S.A. Oddział we Wrocławiu Wydział Dokumentacji pl. Powstańców Śląskich 20, 53-314 Wrocław elektroniczny	Uzgadnia się z uwagą, że prace w pobliżu urządzeń podziemnych TD SA, należy wykonać ręcznie, zgodnie z obowiązującymi normami. Wskazane jest ze względu na bezpieczeństwo osób i mienia, by przed przystąpieniem do prac wystąpić do TD SA, O/Wrocław o nadzór.	Stanowisko pozytywne	Ślipko Grzegorz
14	TK Telekom Spółka z.o.o. ul. Kijowska 10/12A, 03-743 Warszawa elektroniczny	Bez uwag.	Stanowisko pozytywne	Taukin Henryk
15	Urząd Gminy Mietków ul. Kolejowa 35, 55-081 Mietków		Uczestnik nieobecny na naradzie	

Dokument wygenerował(a): Grażyna Błaszczak, dn. 01-07-2022 11:23:53

Jeżeli dokument jest wystawiony elektronicznie, to nie wymaga podpisu analogowego ani pieczęci, lecz wymaga podpisu elektronicznego.

Uwaga: podpis elektroniczny jest niewidoczny – można go zweryfikować tylko odpowiednim programem

16	Zakład Gospodarki Komunalnej w Mietkowie ul. Kolejowa 35, 55-081 Mietków	Uczestnik nieobecny na naradzie	
----	--	---------------------------------	--

Treść protokołu została uzgodniona z osobami, które uczestniczyły w naradzie wyłącznie za pomocą środków komunikacji elektronicznej.

**Z upoważnienia Starosty Powiatu Wrocławskiego
Bogusław Kołtuniewicz**

.....
Podpis przewodniczącego narady

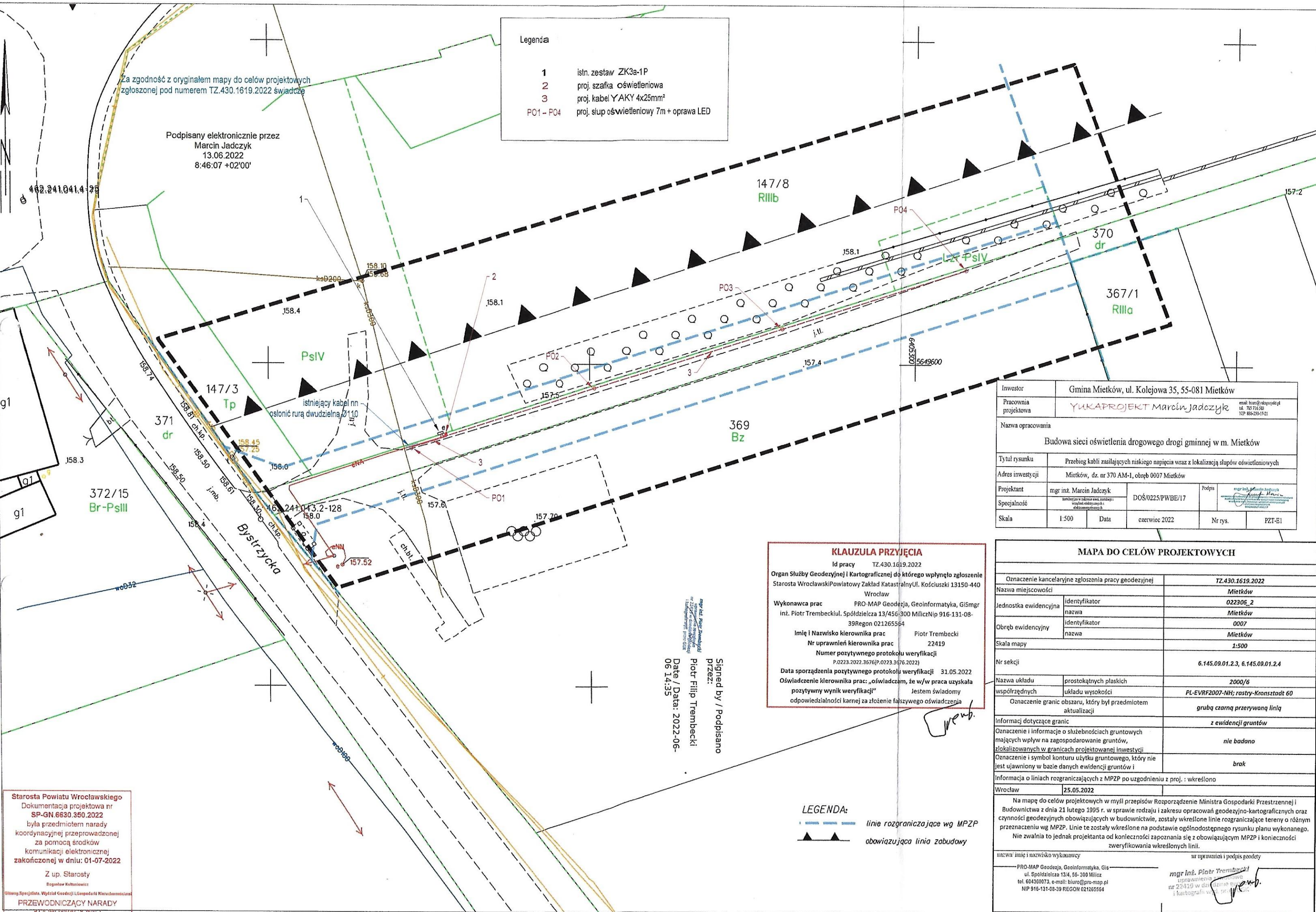
POUCZENIE:

1. Przedstawiciele instytucji zostali zawiadomieni o sposobie, terminie i miejscu przeprowadzenia narady koordynacyjnej zgodnie z ustawą Ustawa z dnia 17 maja 1989 r. Prawo geodezyjne i kartograficzne (t. j. Dz. U. z 2021 r. poz. 1990 z późn. zm.). W myśl art. 28b ust. 3 pkt 4 tej ustawy w naradzie koordynacyjnej mogą wziąć udział również inne podmioty, które mogą być zainteresowane rezultatami narady koordynacyjnej, w szczególności zarządzające terenami zamkniętymi, w przypadku sytuowania części projektowanych sieci na tych terenach.
2. Niniejsze uzgodnienie wykonano w oparciu o treść mapy zasadniczej, która może nie zawierać projektów wszystkich urządzeń podziemnych nie podlegających uzgodnieniu na mocy art. 28b ust. 2 ustawy Ustawa z dnia 17 maja 1989 r. Prawo geodezyjne i kartograficzne (t. j. Dz. U. z 2021 r. poz. 1990 z późn. zm.) lub złożonych na naradę, a które nie uzyskały jednomyślnej pozytywnej opinii.
3. Znaki geodezyjne, urządzenia zabezpieczające te znaki oraz budowle triangulacyjne podlegają ochronie w myśl art. 15 ustawy Ustawa z dnia 17 maja 1989 r. Prawo geodezyjne i kartograficzne (t. j. Dz. U. z 2021 r. poz. 1990 z późn. zm.).

Legenda

1	istn. zestaw ZK3a-1P
2	proj. szafka oświetleniowa
3	proj. kabel YAKY 4x25mm ²
P01 - P04	proj. słup oświetleniowy 7m + oprawa LED

Podpisany elektronicznie przez
Marcin Jadczyk
13.06.2022
8:46:07 +02'00'



Investor	Gmina Mietków, ul. Kolejowa 35, 55-081 Mietków		
Pracownia projektowa	YUKAPROJEKT Marcin Jadczyk <small>email: biuro@yukaprojekt.pl tel. 765 716 588 NIP: 886-259-1721</small>		
Nazwa opracowania	Budowa sieci oświetlenia drogowego drogi gminnej w m. Mietków		
Tytuł rysunku	Przebieg kabli zasilających niskiego napięcia wraz z lokalizacją słupów oświetleniowych		
Adres inwestycji	Mietków, dz. nr 370 AM-I, obręb 0007 Mietków		
Projektant	mgr inż. Marcin Jadczyk	DOŚ/0225/PWBE/17	Podpis
Specjalność	<small>inżynier w zakresie: architektury i urbanistyki, elektrycyzm, inżynieria i architektura</small>		
Skala	1:500	Data	czerviec 2022
		Nr rys.	PZT-B1

KLAUZULA PRZYJĘCIA
Id pracy TZ.430.1619.2022
Organ Służby Geodezyjnej i Kartograficznej do którego wpłynęło zgłoszenie
Starosta Wrocławski Powiatowy Zakład Katastralny Ul. Kościuszki 13150-440
Wrocław
Wykonawca prac PRO-MAP Geodezja, Geoinformatyka, GIS mgr inż. Piotr Trembecki ul. Spółdzielcza 13/456-300 Milicz Nip 916-131-08-39 Regon 021265564
Imię i Nazwisko kierownika prac Piotr Trembecki
Nr uprawnień kierownika prac 22419
Numer pozytywnego protokołu weryfikacji P.0223.2022.3676(P.0223.3476.2022)
Data sporządzenia pozytywnego protokołu weryfikacji 31.05.2022
Oświadczenie kierownika prac: „oświadczam, że w/w praca uzyskała pozytywny wynik weryfikacji” Jestem świadomy odpowiedzialności karnej za złożenie fałszywego oświadczenia

mgr inż. Piotr Trembecki
Data / Data: 2022-06-06 14:35
Signed by / Podpisano przez: Piotr Filip Trembecki

MAPA DO CELÓW PROJEKTOWYCH	
Oznaczenie kancelaryjne zgłoszenia pracy geodezyjnej	TZ.430.1619.2022
Nazwa miejscowości	Mietków
Jednostka ewidencyjna	identyfikator: 022306_2 nazwa: Mietków
Obręb ewidencyjny	identyfikator: 0007 nazwa: Mietków
Skala mapy	1:500
Nr sekcji	6.145.09.01.2.3, 6.145.09.01.2.4
Nazwa układu	prostokątnych płaskich 2000/6
współrzędnych	układu wysokości PL-EVRF2007-NH; rastry-Kronsstaadt 60
Oznaczenie granic obszaru, który był przedmiotem aktualizacji	grubą czarną przerywaną linią
Informacja dotyczące granic	z ewidencji gruntów
Oznaczenie i informacje o służebnościach gruntowych mających wpływ na zagospodarowanie gruntów, zlokalizowanych w granicach projektowanej inwestycji	nie badano
Oznaczenie i symbol konturu użytku gruntowego, który nie jest ujawniony w bazie danych ewidencji gruntów i	brak
Informacja o liniach rozgraniczających z MPZP po uzgodnieniu z proj. :	wkreślono
Wrocław	25.05.2022
Na mapę do celów projektowych w myśl przepisów Rozporządzenie Ministra Gospodarki Przestrzennej i Budownictwa z dnia 21 lutego 1995 r. w sprawie rodzaju i zakresu opracowań geodezyjno-kartograficznych oraz czynności geodezyjnych obowiązujących w budownictwie, zostały wkreślone linie rozgraniczające tereny o różnym przeznaczeniu wg MPZP. Linie te zostały wkreślone na podstawie ogólnodostępnego rysunku planu wykonanego. Nie zwalnia to jednak projektanta od konieczności zapoznania się z obowiązującym MPZP i konieczności zweryfikowania wkreślonych linii.	
nazwa / imię i nazwisko wykonawcy	mgr inż. Piotr Trembecki
	ur uprawnieni i podpis geodety
	PRO-MAP Geodezja, Geoinformatyka, GIS ul. Spółdzielcza 13/4, 56-300 Milicz tel. 604369873, e-mail: biuro@pro-map.pl NIP 916-131-08-39 REGON 021265564
	mgr inż. Piotr Trembecki uprawnienia geodety nr 22419 w dziedzinie geodezji i kartografii w od. projekt.

LEGENDA:
--- linie rozgraniczające wg MPZP
▲▲ obowiązuca linia zabudowy

Starosta Powiatu Wrocławskiego
Dokumentacja projektowa nr SP-GN 6630.350.2022
była przedmiotem narady koordynacyjnej przeprowadzonej za pomocą środków komunikacji elektronicznej zakończonej w dniu: 01-07-2022
Z up. Starosty
Dagmara Koltanowicz
Główny Specjalista, Wydział Geodezji i Gospodarki Nieruchomościami
PRZEWODNICZĄCY NARADY KOORDYNACYJNEJ