

MIEJSCOWY PLAN ZAGOSPODAROWANIA PRZESTRZENNEGO DLA TERENU POŁOŻONEGO W OBRĘBIE GEODEZYJNYM MIETKÓW

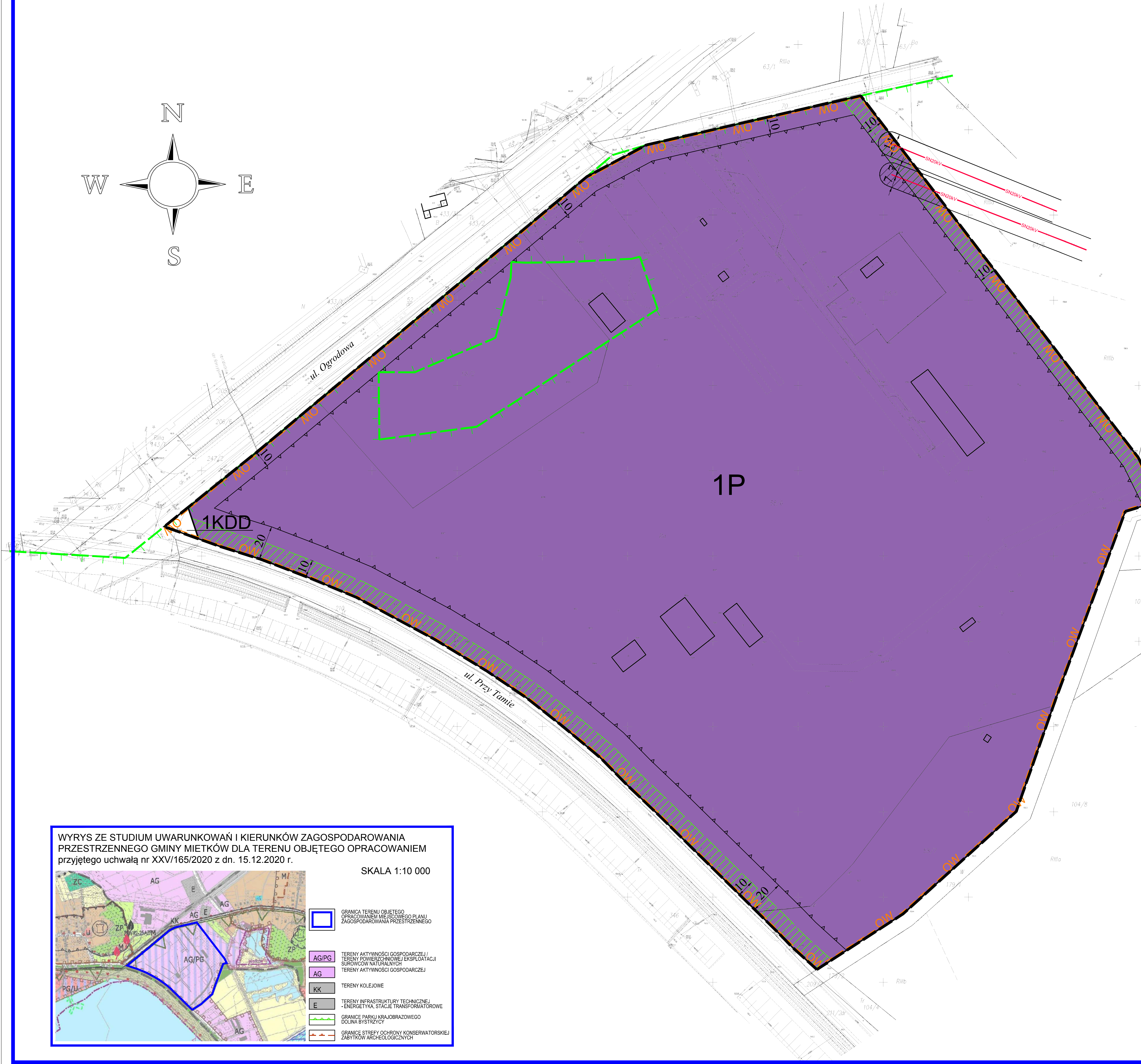

RYSUNEK PLANU PROJEKT

skala 1:1000

0m 50m 100m

ZAŁĄCZNIK NR 1
DO UCHWAŁY NR
RADY GMINY MIETKÓW
Z DNIA

OPUBLIKOWANY W DZIENNIKU URZĘDOWYM
WOJEWÓDZTWA DOLNOŚLĄSKIEGO
WROCŁAW, DNIA



LEGENDA:

USTALENIA REGULACYJNE

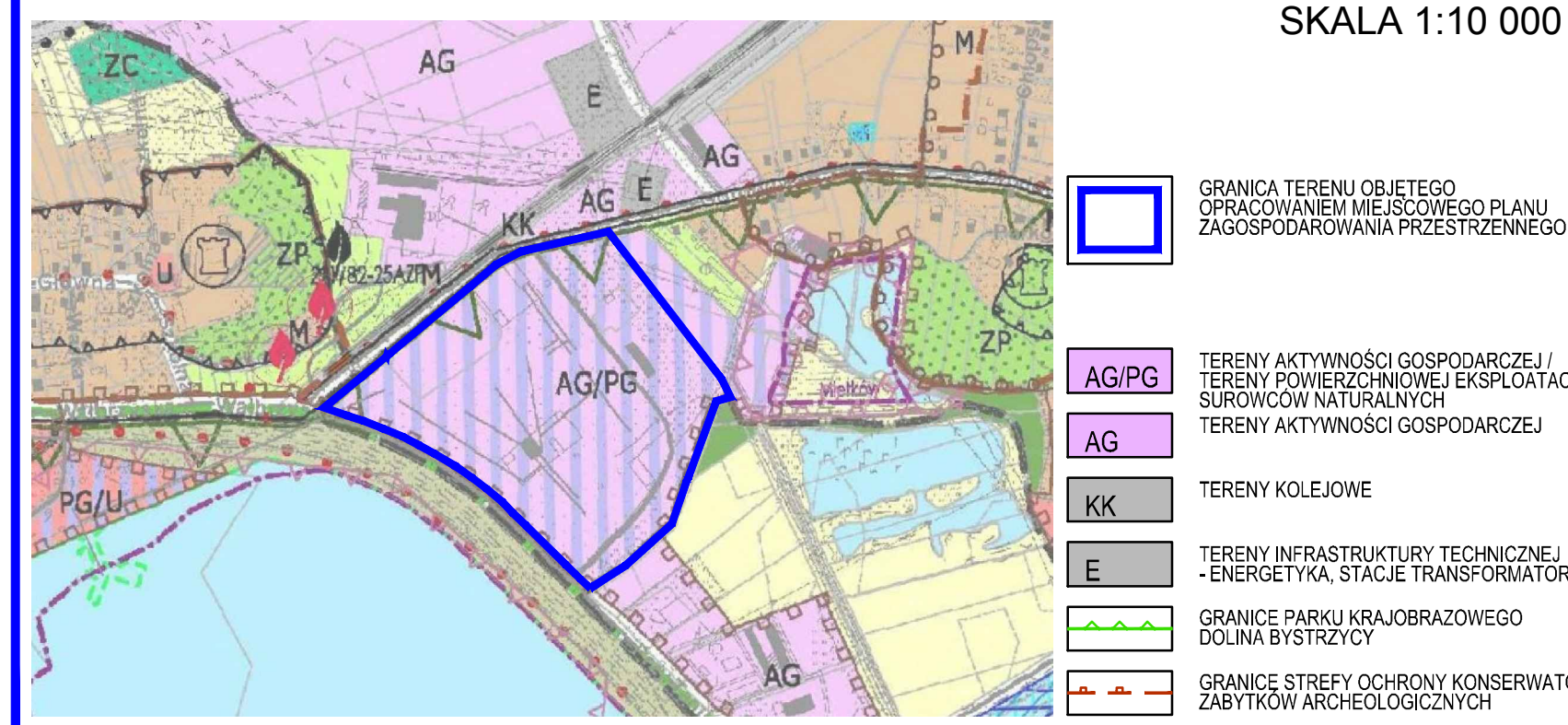
- GRANICA OBSZARU OBJĘTEGO PLANEM
- P TEREN PRODUKCJI
- KDD TEREN DROGI DOJAZDOWEJ
- LINIE ROZGRANICZAJĄCE TERENY O RÓŻNYM PRZEZNACZENIU LUB RÓŻNYCH ZASADACH ZAGOSPODAROWANIA
- NIEPRZEKRACZALNE LINIE ZABUDOWY
- WYMIARY W METRACH
- GRANICA STREFY OCHRONY KONSERWATORSKIEJ ZABYTKÓW ARCHEOLOGICZNYCH
- STREFA ZIELENI IZOLACYJNEJ W RAMACH FUNKCJI PODSTAWOWEJ

OZNACZENIA INFORMACYJNE

- GRANICA PARKU KRAJOBRAZOWEGO
- DOLINA BYSTRZYCY
- ISTNIEJĄCE DYSTRYBUCYJNE LINIE ELEKTROENERGETYCZNE SN 20KV WRAZ Z PASEM TECHNOLOGICZNYM
- NAZWY ULIC

WYRYS ZE STUDIUM UWARUNKOWAŃ I KIERUNKÓW ZAGOSPODAROWANIA PRZESTRZENNEGO GMINY MIETKÓW DLA TERENU OBJĘTEGO OPRACOWANIEM przyjętego uchwałą nr XXV/165/2020 z dn. 15.12.2020 r.

SKALA 1:10 000



- GRANICA TERENU OBJĘTEGO OPRACOWANIEM MIEJSCOWEGO PLANU ZAGOSPODAROWANIA PRZESTRZENNEGO
- TERENY AKTYWNOŚCI GOSPODARCZEJ I TERENY POWIERZCHNIOWEJ EKSPLOATACJI SUROWCÓW NATURALNYCH
- AG/PG TERENY AKTYWNOŚCI GOSPODARCZEJ
- AG TERENY AKTYWNOŚCI GOSPODARCZEJ
- KK TERENY KOLEJOWE
- E TERENY INFRASTRUKTURY TECHNICZNEJ - ENERGETYKA, STACJE TRANSFORMATOROWE
- GRANICE PARKU KRAJOBRAZOWEGO I DOLINA BYSTRZYCY
- GRANICE STREFY OCHRONY KONSERWATORSKIEJ ZABYTKÓW ARCHEOLOGICZNYCH

UCHWAŁA O PRZYSTĄPIENIU NR LII/399/2023 Z DNIA 09.02.2023 R.
POWIERZCHNIA TERENU OBJĘTEGO MPZP ok 15,7ha
Mapa zasadnicza w postaci wektorowej, identyfikator: P.0223.2017.2101
LICENCJA: nr TN.430.637.2023_0223_P_UKLAD 2000, strona 6