


MIEJSCOWY PLAN ZAGOSPODAROWANIA PRZESTRZENNEGO DLA TERENU POŁOŻONEGO W OBRĘBIE GEODEZYJNYM MIETKÓW

PROGNOZA ODDZIAŁYWANIA NA ŚRODOWISKO



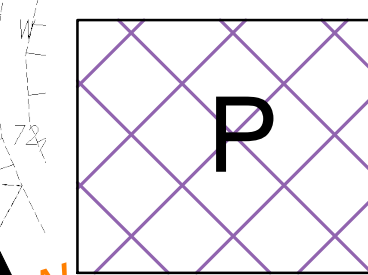
skala 1:1000

0m 50m 100m

LEGENDA:


IDENTYFIKACJA ZAGROZEŃ I OCENA SKUTKÓW REALIZACJI
USTALEŃ PLANU NA POSZCZEGÓLNE ELEMENTY
ŚRODOWISKA PRZYRODNICZEGO I KRAJOBRAZU

PROJEKTOWANE INWESTYCJE W MPZP, KTÓRE WPŁYNĄ
NEGATYWNIE NA ŚRODOWISKO PRZYRODNICZE:

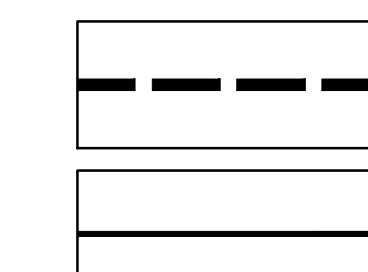


P - TEREN PRODUKCJI
OBSZARY NA KTÓRYCH PROGNOZOWANE SKUTKI REALIZACJI
USTALEŃ PLANU SĄ UCIAŻLIWE DLA ŚRODOWISKA
W STOPNIU MOGĄCYM POGORSZYĆ STAN ŚRODOWISKA
Uciążliwość zróżnicowana, uzależniona od rodzaju prowadzonej działalności
(możliwa do określenia po sprecyzowaniu zadań inwestycyjnych).
Trwałe zniszczenie pokrywy glebowej, możliwa znaczna emisja hałasu
i zanieczyszczeń gazowych do atmosfery. Zagrożenie dla czystości
wód gruntowych i podłoża.

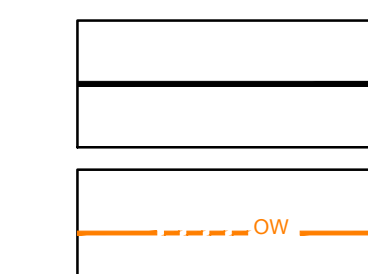
PROJEKTOWANE INWESTYCJE W ZMPZP, KTÓRE WPŁYNĄ
NIEZNACZNIE NEGATYWNIE NA ŚRODOWISKO PRZYRODNICZE:



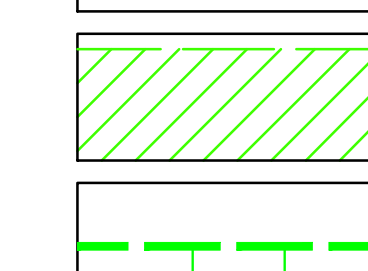
KDD - TEREN DROGI DOJAZDOWEJ
OBSZARY NA KTÓRYCH PROGNOZOWANE SKUTKI REALIZACJI
USTALEŃ PLANU WPROWADZĄ UCIAŻLIWOŚCI, KTÓRYCH ZASIEG
I WIELKOŚĆ NEGATYWNEGO ODDZIAŁYWANIA JEST PONIŻEJ
WARTOŚCI NORMATYWNEJ, CZĘSTO NIEZNACZNA
Zniszczenie pokrywy glebowej, znaczna emisja w porze dziennej hałasu i spalin.
Oddziaływanie powoduje wzrost poziomu hałasu i emisję zanieczyszczeń
gazowych do atmosfery w stopniu niewielkim, poniżej wartości odniesienia.



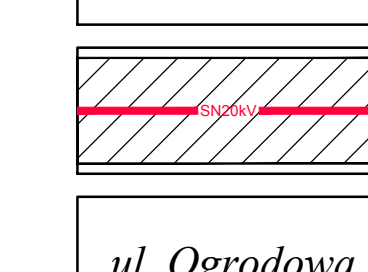
GRANICA OBSZARU OBJĘTEGO PLANEM



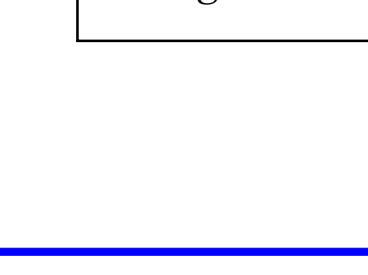
LINIE ROZGRANICZAJĄCE TERENY O RÓŻNYM PRZEZNACZENIU
LUB RÓŻNYCH ZASADACH ZAGOSPODAROWANIA



GRANICA STREFY OCHRONY KONSERWATORSKIEJ
ZABYTKÓW ARCHEOLOGICZNYCH




STREFA ZIELENI IZOLACYJNEJ
W RAMACH FUNKCJI PODSTAWOWEJ



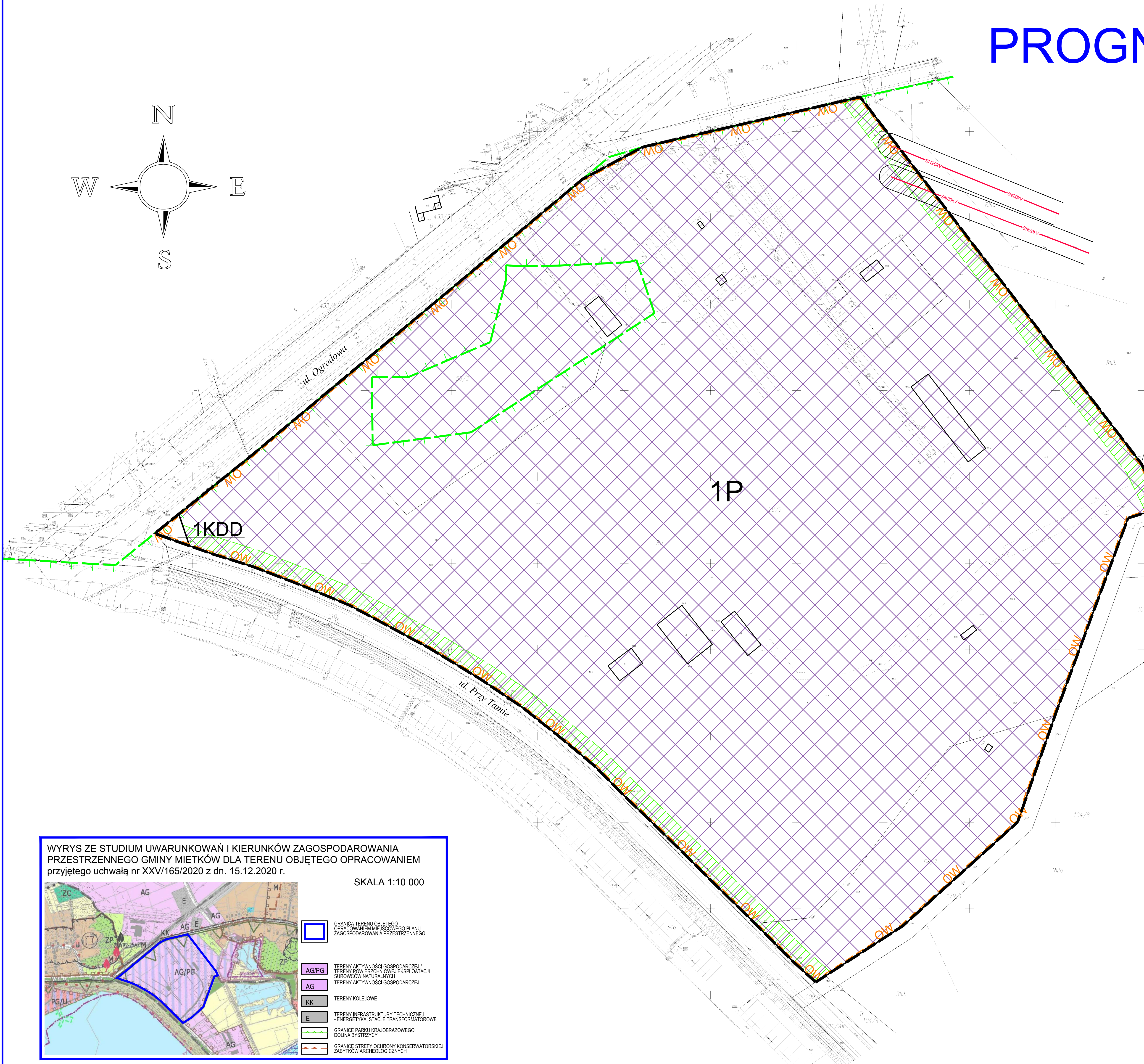
GRANICA PARKU KRAJOBRAZOWEGO
DOLINA BYSTRZYCY



ISTNIEJĄCE DYSTRYBUCYJNE LINIE ELEKTROENERGETYCZNE SN 20KV
WRAZ Z PASEM TECHNOLOGICZNYM



NAZWY ULIC



WYRYS ZE STUDIUM UWARUNKOWAŃ I KIERUNKÓW ZAGOSPODAROWANIA
PRZESTRZENNEGO GMINY MIETKÓW DLA TERENU OBJĘTEGO OPRACOWANIEM
przyjętego uchwałą nr XXV/165/2020 z dn. 15.12.2020 r.

SKALA 1:10 000

- GRANICA TERENU OBJĘTEGO OPRACOWANIEM MIEJSCOWEGO PLANU ZAGOSPODAROWANIA PRZESTRZENNEGO
- TERENY AKTYWNOŚCI GOSPODARCZEJ
- TERENY AKTYWNOŚCI GOSPODARCZEJ
- TERENY AKTYWNOŚCI GOSPODARCZEJ
- TERENY KOLEJOWE
- TERENY INFRASTRUKTURY TECHNICZNEJ
- ENERGETYKA, STACJE TRANSFORMATOROWE
- GRANICE PARKU KRAJOBRAZOWEGO
- DOLINA BYSTRZYCY
- GRANICE STREFY OCHRONY KONSERWATORSKIEJ
- ZABYTKÓW ARCHEOLOGICZNYCH

UCHWAŁA O PRYZYSTĄPIENIU NR LII/399/2023 Z DNIA 09.02.2023 R.
POWIERZCHNIA TERENU OBJĘTEGO MPZP ok 15,7ha
Mapa zasadnicza w postaci wektorowej, identyfikator: P.0223.2017.2101
LICENCJA: nr TN.430.637.2023_0223_P_UKLAD 2000, str. 6